



COMMISSIE VAN DE EUROPESE GEMEENSCHAPPEN

Brussel, 08.12.2004
COM(2004) 785 definitief

Voorstel voor een

VERORDENING VAN DE RAAD

tot vaststelling, voor 2005, van de vangstmogelijkheden voor sommige visbestanden en groepen visbestanden welke in de wateren van de Gemeenschap en, voor vaartuigen van de Gemeenschap, in andere wateren met vangstbeperkingen van toepassing zijn, en tot vaststelling van de bij de visserij in acht te nemen voorschriften

(door de Commissie ingediend)

TOELICHTING

In dit voorstel voor een verordening worden voor 2005 de vangstmogelijkheden alsmede de bij de visserij in acht te nemen voorschriften vastgesteld voor de Gemeenschap op verscheidene visgronden en voor vaartuigen van derde landen in de wateren van de Gemeenschap. Ook wordt voorgesteld de maatregelen voor het beperken van de visserij-inspanningen ten aanzien van enkele ernstig uitgeputte bestanden voort te zetten. Ten slotte bevat het voorstel technische overgangsmaatregelen voor 2005.

I. ACHTERGROND VAN HET VOORSTEL

Het recentste verslag van de Internationale Raad voor het onderzoek van de zee (ICES), grotendeels onderschreven door het Wetenschappelijk, Technisch en Economisch Comité voor de visserij (WTECV) van de EG, bevestigt de in voorgaande jaren geconstateerde situatie. De meeste bestanden van demersale vissoorten en enkele bestanden van pelagische soorten worden overbevist en bevinden zich niet langer binnen biologisch veilige grenzen.

Ten aanzien van enkele ernstig uitgeputte bestanden heeft de ICES aanbevolen om hetzij de visserij in de betrokken visserijtak volledig stil te leggen, hetzij zeer strenge totaal toegestane vangsten (TAC's) op te leggen in afwachting van de goedkeuring van een herstelplan. Dit advies moet worden toegepast in het licht van de besluiten die de Raad de afgelopen drie jaar al heeft genomen. Deze besluiten hebben geresulteerd in aanzienlijke verlagingen van de vangstquota voor bedreigde bestanden en de invoering sinds 2003 van tijdelijke beperkingen van de visserij-inspanning voor bepaalde takken. Deze maatregelen zijn vergezeld gegaan van oplegprogramma's, waardoor de vangscapaciteit in enkele lidstaten is verminderd. De Commissie is dan ook van mening dat haar huidige beleid, namelijk het toestaan van verdere visserij maar op zeer beperkte schaal, resultaat kan opleveren als de betrokkenen de regels naleven.

Volgens recente ramingen van de ICES is de vermindering van de visserijsterfte die in 2003 is bereikt, geringer dan de Raad in 2002 beoogde. De Commissie is dan ook van mening dat versterkte instandhoudingsmaatregelen moeten worden toegepast om te voorkomen dat de visserij, zoals geadviseerd, volledig moet worden stilgelegd.

Volgens ramingen van de ICES zijn de recentelijk aangelande hoeveelheden voor vele bestanden groter dan de hoeveelheden die in de officiële statistieken staan vermeld. Dit duidt erop dat de quota niet hebben geleid tot een beperking van de vangsten, zoals beoogd. De ICES blijft derhalve bij zijn standpunt dat de benodigde verminderingen van de visserijsterfte alleen kunnen worden bereikt als de visserij-inspanning aanzienlijk wordt verminderd. Op basis van dit advies stelt de Commissie voor 2005 opnieuw voor om het rechtstreeks beheer van de visserij-inspanning te hanteren als belangrijkste maatregel voor de instandhouding en het beheer van de visbestanden.

Meerjarige beheersplannen zijn nodig om de duurzaamheid van de bestanden op langere termijn te garanderen en om de stabiliteit van de visserijactiviteiten te bevorderen. Jaarlijkse besluiten over TAC's en quota moeten worden genomen in de context van herstelplannen en beheersstrategieën op de langere termijn. Het voorstel van de Commissie weerspiegelt de recente besprekingen met de lidstaten en de belanghebbenden over het beheer op de langere termijn, en loopt vooruit op de verdere besprekingen in de loop van 2005.

Uit het overleg met de belanghebbenden blijkt dat sterk de voorkeur wordt gegeven aan het handhaven van stabiele TAC's. Om dit te bereiken, moeten eerst de visbestanden zelf stabiel worden. Dit betekent voor de meeste bestanden dat de exploitatie tot een lager, stabiel en duurzamer niveau moet worden teruggebracht.

In het recente advies hebben de wetenschappers een gedifferentieerde beheersaanpak per visserijtak aanbevolen omdat bij een aanpak per soort onvoldoende rekening kan worden gehouden met de complexiteit van gemengde visserij waarbij verschillende soorten samen worden gevangen. Voor een aanpak per visserijtak moet rekening worden gehouden met het samengaan van verschillende bestanden in een visserijtak. Het is bovendien een extra reden om het rechtstreeks beheer van de inspanningen te gebruiken als beheersinstrument. Wanneer de combinatie van vangstmogelijkheden voor een vissersvloot niet is afgestemd op de soorten die worden gevangen, zijn de vissers verplicht vis terug te gooien.

De door de ICES geraamde overschrijdingen van de TAC's en het feit dat de TAC's en quota op zich niet hebben geleid tot een beperking van de visserijsterfte, bewijzen dat een aanzienlijke verbetering van de controle en handhaving onmisbaar is voor de instandhouding van de visbestanden. Bijgevolg stelt de Commissie enkele maatregelen voor om de doeltreffende uitvoering van instandhoudings- en beheersmaatregelen te garanderen.

II. VASTSTELLING VAN DE TOTAAL TOEGESTANE VANGSTEN (TAC'S)

A. Bestanden in Gemeenschapswateren

De door de Commissie voorgestelde TAC's zijn gebaseerd op het recentste wetenschappelijk advies, dat in enkele gevallen is aangepast om te zorgen voor continuïteit in de economische activiteit in de betrokken visserijtakken en om rekening te houden met de meerjarige beheersaanpak, zoals hierboven beschreven. Deze aanpassingen zijn aangebracht op voorwaarde dat het risico voor sterk bedreigde bestanden toch aanzienlijk wordt verminderd.

De Commissie heeft bij de voorbereiding van de voorstellen voor dit jaar de belanghebbenden geraadpleegd. Op basis van dit overleg erkent de Commissie het belang van een geleidelijke aanpak voor bestanden die zich buiten biologische veilige grenzen bevinden, met een redelijk evenwicht tussen de noodzaak om de bestanden zo snel mogelijk binnen biologisch veilige grenzen terug te brengen en de behoefte aan continuïteit in de economische activiteit. De Commissie erkent ook dat optimaal gebruik moet worden gemaakt van de vangstmogelijkheden voor bestanden die zich wel binnen biologisch veilige grenzen bevinden, mits de visserijsterfte hierdoor niet dusdanig wordt verhoogd dat de opbrengst op langere termijn zal dalen.

Bij het vaststellen van de meer gedetailleerde TAC's voor de Gemeenschapswateren worden onderstaande criteria per categorie bestanden gebruikt.

1. Bestanden waarvoor de Raad een herstelplan heeft goedgekeurd

De betrokken bestanden zijn:

- kabeljauw in het Kattegat;
- kabeljauw in de Noordzee, het Skagerrak en het oostelijk deel van het Kanaal;
- kabeljauw ten westen van Schotland;
- kabeljauw in de Ierse Zee;

- het noordelijke heekbestand.

Ten aanzien van deze bestanden stelt de Commissie voor de TAC's aan te passen overeenkomstig de artikelen 6 en 7 van het goedgekeurde herstelplan voor kabeljauw¹ en de artikelen 5 en 6 van het goedgekeurde herstelplan voor de noordelijke heek². Voor enkele van de genoemde bestanden zijn de beoordelingen erg onzeker aangezien er onduidelijkheid bestaat over de aangevoerde hoeveelheden. In die gevallen zijn de artikelen 6 en 7 niet rechtstreeks toepasselijk en stelt de Commissie voor om de lage TAC's te handhaven.

Gezien de aanhoudend slechte situatie van de kabeljauwbestanden en de opnieuw duidelijk gebleken behoefte aan extra instandhoudingsmaatregelen, stelt de Commissie voor om de inspanningen verder aan te passen zodat de kabeljauw nog beter wordt beschermd overeenkomstig artikel 8 van het herstelplan.

2. Bestanden waarvoor een herstelplan in voorbereiding is

De betrokken bestanden zijn:

- het zuidelijke heekbestand (sectoren VIIIc en IXa);
- Iberisch-Atlantische nephrops (sectoren VIIIc en IXa);
- tong in de Golf van Biskaje (sectoren VIIIab);
- tong in het westelijk deel van het Kanaal (sector VIIe);
- kabeljauw in het oostelijke deel van de Oostzee (sectoren 25-32);
- schol in de Noordzee (deelgebied IV).

In die gevallen waarin een herstelplan volgens het advies van de ICES nog steeds noodzakelijk is, stelt de Commissie voor de TAC's en de maatregelen voor het beheer van de inspanningen aan te passen en daarbij rekening te houden met het overleg met lidstaten en belanghebbenden. Voor de bestanden waarvoor de ICES geen herstelplan meer heeft geadviseerd, stelt de Commissie aanpassingen van de TAC's en eventueel inspanningsbeperkingen voor die in overeenstemming zijn met het wetenschappelijk advies, rekening houdend met de huidige toestand van de bestanden, de noodzaak van een meerjarenaanpak en de wens van lidstaten en belanghebbenden om de TAC's te stabiliseren. De Commissie zal met de Raad, de lidstaten en de belanghebbenden blijven overleggen over een wijze van beheer van dergelijke bestanden op langere termijn die garandeert dat de bestanden niet opnieuw terecht komen in een uiterste bedreigende situatie.

¹ Verordening (EG) nr. 423/2004 van de Raad van 26 februari 2004 tot vaststelling van herstelmaatregelen voor bepaalde kabeljauwbestanden.

² Verordening (EG) nr. 811/2004 van de Raad van 21 april 2004 tot vaststelling van herstelmaatregelen voor het noordelijke heekbestand.

3. Bestanden waarvan vis wordt gevangen samen met vis uit bestanden waarvoor herstelplannen zijn goedgekeurd, of waarvoor de ICES en het WTECV een visserijverbod of een zo sterk mogelijke beperking hebben voorgesteld

Indien de uitvoering van herstelplannen grote invloed heeft op de visserijsterfte onder kwetsbare soorten bij gemengde visserij, stelt de Commissie op basis van inlichtingen en adviezen van de ICES en het WTECV voor om verenigbare maatregelen toe te passen, zodat vissers in visserijtakken die onlosmakelijk met elkaar verbonden zijn, niet gedwongen zijn om vis terug te gooien. Voorbeelden hiervan zijn de kabeljauw- en wijtingbestanden in de Noordzee en in de wateren ten westen van Schotland, en de tongbestanden in Kattegat, Skagerrak en Noordzee.

4. Andere bestanden die zich volgens het advies van de ICES en het WTECV buiten biologisch veilige grenzen bevinden en waarvoor een aanzienlijke verlaging van de visserijsterfte wordt geadviseerd

Voor bestanden die zich wel buiten biologisch veilige grenzen bevinden maar niet onder een van bovengenoemde categorieën vallen, stelt de Commissie een TAC voor die overeenkomt met het door ICES en/of WTECV aanbevolen vangstniveau op korte termijn, maar om mogelijke onnauwkeurigheden bij de ramingen te ondervangen en om de stabiliteit van de markten en de visserijactiviteiten te bevorderen stelt de Commissie voor de maximale wijziging van de TAC te beperken tot 20% ten opzichte van de TAC voor 2003, voorzover dit mogelijk is zonder de F_{pa} (voor de voorzorgsaanpak aanbevolen visserijsterfecijfers) te overschrijden.

Als onderdeel van deze meer geleidelijke aanpak stelt de Commissie ook voor dat de Raad zichzelf ertoe verbindt om TAC's vast te stellen die zorgen voor een verdere geleidelijke vermindering van de visserijsterfte in de volgende jaren.

5. Bestanden die zich binnen biologisch veilige grenzen bevinden en niet samen met bedreigde bestanden worden bevestigd

Wanneer een bestand zich na een evaluatie binnen biologisch veilige grenzen blijkt te bevinden, stelt de Commissie een TAC voor die volgens de wetenschappelijke voorspellingen niet zal leiden tot een overschrijding van die grenzen (d.w.z. geen kleinere biomassa dan het voorzorgsniveau B_{pa} en geen hogere visserijsterfte dan het voorzorgsniveau, F_{pa}) tot en met 2006.

Wanneer uit de evaluatie van een bestand blijkt dat een verhoging van de visserijsterfte op langere termijn niet zal leiden tot een hogere opbrengst, of dat de opbrengst juist kan worden verhoogd door de visserijsterfte te verminderen, stelt de Commissie een TAC voor die geen verhoging van de visserijsterfte tot gevolg heeft.

Om echter mogelijke onnauwkeurigheden bij de ramingen te ondervangen en om de economische stabiliteit voor de visserijsector te bevorderen, beperkt de Commissie de maximale verhoging of verlaging van de TAC tot 20 % ten opzichte van de TAC voor 2002, voorzover dit mogelijk is zonder de F_{pa} te overschrijden.

6. Bestanden waarvoor geen evaluaties of wetenschappelijke adviezen beschikbaar zijn

In die gevallen heeft de Commissie haar voorstel gebaseerd op advies van de ICES of van het WTECV voorzover deze instanties een uitdrukkelijke waarde voor de TAC hebben gegeven.

Bij het ontbreken van evaluaties en adviezen heeft de Commissie voor 2005 in de regel een TAC voorgesteld die gelijk is aan de voor 2004 goedgekeurde TAC indien uit de aangegeven aanvoer is gebleken dat de quota intensief zijn gebruikt. Als een quotum maar weinig is gebruikt, is de Commissie nagegaan of deze geringe aanvoer te wijten was aan het gebrek aan concrete vangstmogelijkheden (en of er dus sprake was van “papieren vis”). In die gevallen stelt de Commissie voor de TAC te verlagen zodat de TAC's een beter beeld geven van de concrete vangstmogelijkheden (en deze derhalve op de langere termijn beschermen). De Commissie stelt in deze gevallen voor de TAC's met 20 % te verlagen om de vangstmogelijkheden geleidelijk terug te brengen tot het niveau van de in recente jaren geconstateerde aanlandingen.

B. Bestanden die worden beheerd in het kader van regionale visserijorganisaties of door bilateraal overleg met derde landen

Sommige bestanden worden beheerd in het kader van regionale visserijorganisaties of door bilateraal overleg met derde landen. Voor die bestanden weerspiegelt het voorstel van de Commissie de besluiten die in deze fora zijn genomen. Voor bepaalde bestanden die gezamenlijk met derde landen worden beheerd, moeten echter nog enkele besluiten worden genomen. Wanneer het onderhavige voorstel evenwel zou worden uitgesteld totdat deze besluiten zijn genomen, zou het voorstel niet meer tijdig ter beoordeling aan de Raad kunnen worden voorgelegd om nog in december te worden goedgekeurd.

III. INSPANNINGSBEPERKINGEN

In het licht van het advies van de ICES dat de TAC's niet doeltreffend zijn gebleken in het beperken van de visserijsterfte en dat de visserij-inspanning moet worden beheerd om de duurzaamheidsdoelstellingen te bereiken, beschouwt de Commissie het beheer van de visserij-inspanning nog steeds als een essentieel instrument. De Raad heeft sinds december 2002 enkele maatregelen ter beperking van de visserij-inspanning vastgesteld met betrekking tot bepaalde kabeljauwbestanden.

Bovendien heeft de Commissie extra herstelplannen voorgesteld waarbij onder andere de visserij-inspanning ten aanzien van bestanden die op niet-duurzame wijze worden bevist, rechtstreeks wordt beheerd.

De Commissie stelt tijdelijke maatregelen voor het beheer van de visserij-inspanning voor die vergelijkbaar zijn met de voor 2004 toegepaste maatregelen (bijlage V van Verordening (EG) nr. 2287/2003), en wel voor bestanden die zich buiten biologische veilige grenzen bevinden en bestanden waarvoor de ICES een aanzienlijke verlaging van de visserijsterfte adviseert. Dit voorstel behelst de beperking van het aantal visdagen per vistuigtype voor de visserij op kabeljauw in het Skagerrak, het Kattegat, de Noordzee, het oostelijke Kanaal, de Ierse Zee en de wateren ten westen van Schotland, schol in de Noordzee, tong in het westelijke Kanaal, en heek, zeeduivel en langoestine in de wateren ten westen van het Iberisch schiereiland.

Ten aanzien van de kabeljauwbestanden in het Skagerrak, het Kattegat, de Noordzee en de wateren ten westen van Schotland moet bovendien de visserij-inspanning ten opzichte van 2003 verder worden verminderd. De maatregelen ter beperking van de visserij-inspanning zijn echter in 2003 en 2004 ingrijpend gewijzigd waardoor de maatregelen duidelijk efficiënter zijn geworden. Daardoor zal de visserij-inspanning in 2004 naar alle waarschijnlijkheid aanzienlijk geringer zijn dan in 2003, ook al blijft het aantal dagen op zee gelijk. In zijn advies voor deze bestanden beveelt de ICES aan de visserijsterfte te verlagen ten opzichte van het niveau in 2003 of ten opzichte van de gemiddelde visserijsterfte in de periode 2001-2003. De volgens het wetenschappelijke advies noodzakelijke vermindering van het aantal dagen op zee ten opzichte van 2004 kan derhalve geringer zijn dan de door de ICES aanbevolen vermindering.

Als deze verminderingen zouden worden toegepast in de vorm van een vermindering van het aantal dagen op zee voor de betrokken vloten, zou dit voor verscheidene andere bestanden kunnen betekenen dat de vangstmogelijkheden niet ten volle worden benut. Derhalve stelt de Commissie voor om de visserij-inspanning te verminderen door de visserij op kabeljauw in de enkele visserijzones en/of seizoenen te verbieden.

De toegestane aantallen dagen op zee die worden voorgesteld voor de visserij op schol in de Noordzee, tong in het westelijke Kanaal, en heek, zeeduivel en langoestine in de wateren ten westen van het Iberisch schiereiland, zijn afgestemd op de voorgestelde TAC's zoals hierboven beschreven.

Het recentste advies van de ICES toont aan dat er duidelijk behoefte is aan een beperking van de visserij-inspanning voor de visserij op kabeljauw in de Oostzee. In overeenstemming met dit advies en om te garanderen dat de visserijsterfte bij de kabeljauw in het oostelijke deel van de Oostzee in 2005 significant lager is, stelt de Commissie voor de visserij-inspanning te verminderen door twee gebieden voor de visserij op kabeljauw te sluiten.

Voor bovengenoemde bestanden stelt de Commissie nu TAC's voor die niet overeenkomen met de door de ICES aanbevolen nul-TAC. Dergelijke voorstellen houden een groter risico in dan wanneer het wetenschappelijk advies strikt zou worden gevolgd. Deze TAC's kunnen alleen doeltreffend bijdragen tot herstel als zij gepaard gaan met beperkingen van de visserij-inspanning en maatregelen om de controle en handhaving te verbeteren. De voorgestelde maatregelen met betrekking tot de visserij-inspanning zijn vastgelegd in de bijlagen III (gesloten gebieden en seizoenen) en IV (regeling inzake dagen op zee en maatregelen inzake controle en handhaving).

De belangrijkste voorgestelde wijzigingen ten opzichte van de huidige maatregelen zijn:

- er wordt een regeling met speciale visdocumenten ingevoerd voor vaartuigen die onder de maatregelen vallen en de vangstmogelijkheden worden verminderd voor vaartuigen die de instandhoudingsmaatregelen overtreden;
- de lidstaten worden verplicht de visserij-inspanning te melden.

Bovendien heeft de ICES aanbevolen de visserij op zandspiering in de Noordzee te beheren volgens een specifiek plan voor het beheer van de visserij-inspanning. Bijlage V bevat een beheerssysteem in overeenstemming met dit advies.

IV. TECHNISCHE OVERGANGSMAATREGELEN

Bijlage III bij dit voorstel bevat technische overgangsmaatregelen die in 2005 moeten worden toegepast. Zoals beschreven in de delen II en III voorziet het voorstel in extra beperkingen van de visserij-inspanning voor kabeljauw door bepaalde gebieden en seizoenen voor de visserij gesloten te verklaren. Voor alle kabeljauwbestanden in de Noordzee en in het oostelijke deel van de Oostzee wordt voorgesteld twee gebieden, die de belangrijkste visgronden voor kabeljauw vormen, voor de demersale visserij te sluiten. Voor kabeljauw in het Kattegat bevat het voorstel een verbod op de visserij op kabeljauw in het eerste kwartaal van 2005, wanneer traditioneel meer dan een derde van de totale hoeveelheid kabeljauw wordt gevangen. Voor de kabeljauwbestanden ten westen van Schotland en in de Ierse Zee worden geen extra vangstverboden voorgesteld.

V. AANVOERVOORWAARDEN VOOR VANGSTEN EN BIJVANGSTEN EN BIJZONDERE MAATREGELEN VOOR HARING

Volgens de huidige verordening wordt haring die met kleinmazig vistuig door industriële vissers wordt gevangen, niet op de quota in mindering gebracht. Dit geldt ook voor de haringbijvangsten in de industriële visserij in de Noordzee, het Skagerrak en het Kattegat, ook al zijn er voor deze gebieden bijvangstquota overeengekomen met Noorwegen. Om ervoor te zorgen dat alle gevangen hoeveelheden haring op de overeenkomstige quota in mindering worden gebracht, worden bij het voorstel wijzigingen aangebracht in artikel 8 en bijlage II. De vereiste om passende bemonsteringsprogramma's tot stand te brengen voor een doeltreffende controle van de bijvangsten, is uitgebreid tot de visserij met kleinmazig vistuig in de Oostzee. Door de strengere maatregelen ter beperking van de haringbijvangsten worden de in 1998 ingevoerde speciale bijvangstregels voor haring³ ingetrokken.

Wetenschappers hebben opnieuw aanbevolen de vangsten in 2005 voor tal van bestanden sterk te verminderen. De Commissie is zich ervan bewust dat deze verminderingen in sommige gevallen ernstige economische problemen op korte termijn voor de betrokken visserijtakken kunnen veroorzaken. Bovendien hebben vangstbeperkingen vaak slechts een beperkt effect op de instandhouding doordat deze slecht worden nageleefd. Om deze redenen stemt de Commissie voor bepaalde bestanden in met een minder drastische verlaging van de vangstniveaus voor 2005 dan door de wetenschappers aanbevolen, op voorwaarde dat de lidstaten zich ertoe verbinden om voor de betrokken bestanden beheersplannen en/of herstelplannen op de lange termijn vast te stellen, eventueel met inbegrip van de nodige beheersinstrumenten om de doeltreffendheid ervan te waarborgen.

³ Verordening (EG) nr. 1434/98 van de Raad van 29 juni 1998 tot vaststelling van de voorwaarden waarop haring mag worden aangevoerd voor andere industriële doeleinden dan rechtstreekse menselijke consumptie.

Voorstel voor een

VERORDENING VAN DE RAAD

tot vaststelling, voor 2005, van de vangstmogelijkheden voor sommige visbestanden en groepen visbestanden welke in de wateren van de Gemeenschap en, voor vaartuigen van de Gemeenschap, in andere wateren met vangstbeperkingen van toepassing zijn, en tot vaststelling van de bij de visserij in acht te nemen voorschriften

DE RAAD VAN DE EUROPESE UNIE,

Gelet op het Verdrag tot oprichting van de Europese Gemeenschap,

Gelet op Verordening (EG) nr. 2371/2002 van de Raad van 20 december 2002 inzake de instandhouding en de duurzame exploitatie van de visbestanden in het kader van het gemeenschappelijk visserijbeleid⁴, en met name op artikel 20,

Gelet op Verordening (EG) nr. 423/2004 van de Raad van 26 februari 2004 tot vaststelling van herstelmaatregelen voor bepaalde kabeljauwbestanden⁵, en met name op de artikelen 6 en 8,

Gelet op Verordening (EG) nr. 811/2004 van de Raad van 21 april 2004 tot vaststelling van herstelmaatregelen voor het noordelijke heekbestand⁶, en met name op artikel 5,

Gezien het voorstel van de Commissie,⁷

Overwegende hetgeen volgt:

- (1) Krachtens artikel 4 van Verordening (EG) nr. 2371/2002 moet de Raad, met inachtneming van de beschikbare wetenschappelijke adviezen en met name van het verslag van het Wetenschappelijk, Technisch en Economisch Comité voor de Visserij, maatregelen vaststellen waarbij de toegang tot wateren en hulpbronnen en de duurzame uitoefening van visserijactiviteiten worden geregeld.
- (2) Op grond van artikel 20 van Verordening (EG) nr. 2371/2002 moet de Raad de totaal toegestane vangsten (TAC's) vaststellen per visserijtak of groep van visserijtakken. De vangstmogelijkheden moeten over de lidstaten en derde landen worden verdeeld overeenkomstig artikel 20 van genoemde verordening.
- (3) Voor een efficiënt beheer van deze TAC's en quota moeten bijzondere voorschriften voor de uitoefening van de betrokken visserij worden vastgesteld.

⁴ PB L 358 van 31.12.2002, blz. 59.

⁵ PB L 70 van 9.3.2004, blz. 8.

⁶ PB L 150 van 30.4.2004, blz. 1.

⁷ PB C [...] van [...], blz. [...]

- (4) De beginselen van en bepaalde procedures voor het visserijbeheer moeten door de Gemeenschap worden vastgesteld om de lidstaten in staat te stellen de vaartuigen die onder hun vlag varen, te beheren.
- (5) Op grond van artikel 2 van Verordening (EG) nr. 847/96 van de Raad van 6 mei 1996 tot invoering van aanvullende voorwaarden voor het meerjarenbeheer van de TAC's en quota⁸, moet worden bepaald voor welke bestanden de verschillende, in de verordening bedoelde maatregelen worden toegepast.
- (6) De Gemeenschap heeft, volgens de procedure die is vastgesteld in de overeenkomsten of protocollen inzake de visserijrelaties, over de visserijrechten overleg gepleegd met Noorwegen⁹, de Faeröer¹⁰, Groenland¹¹ en IJsland¹².
- (7) Overeenkomstig artikel 6 van de Toetredingsakte van 2003 wordt het beheer van de visserijovereenkomsten van Letland en Litouwen met derde landen waargenomen door de Gemeenschap. Uit hoofde van die overeenkomsten heeft de Gemeenschap overleg gepleegd met de Russische Federatie.
- (8) De Gemeenschap is verdragsluitende partij bij verscheidene regionale visserijorganisaties. Die organisaties hebben voor sommige soorten vangstbeperkingen en andere instandhoudingsmaatregelen aanbevolen. Die aanbevelingen moeten dan ook door de Gemeenschap worden uitgevoerd.
- (9) Tijdens haar jaarlijkse vergadering in juni 2004 heeft de Interamerikaanse Commissie voor Tropische Tonijn (IATTC) vangstbeperkingen voor geelvintonijn, grootoogtonijn en gestreepte tonijn vastgesteld, evenals technische bepalingen voor de behandeling van bijvangst. Hoewel de Gemeenschap geen lid is van de IATTC, moeten deze maatregelen toch worden uitgevoerd om te zorgen voor een duurzaam beheer van de natuurlijke rijkdommen die onder de jurisdictie van die organisatie vallen.
- (10) Tijdens haar jaarlijkse vergadering in 2004 heeft de Internationale Commissie voor de instandhouding van tonijn in de Atlantische Oceaan (ICCAT) tabellen goedgekeurd van de onderbenutting en de overbenutting van de vangstmogelijkheden van de bij de ICCAT aangesloten partijen. In dit verband heeft de ICCAT geconstateerd dat de Europese Gemeenschap in 2003 zijn quota voor verschillende bestanden heeft onderbenut.
- (11) Om rekening te houden met de door de ICCAT in de quota van de Gemeenschap aangebrachte aanpassingen, is het noodzakelijk de uit die onderbenutting voortvloeiende vangstmogelijkheden over de lidstaten te spreiden op basis van het respectieve aandeel van elke lidstaat daarin, zonder te raken aan de bij deze verordening voor de jaarlijkse verdeling van de TAC's bepaalde verdeelsleutel.
- (12) Als tijdelijke maatregel en in afwachting van de tijdige goedkeuring van een verordening tot wijziging van Verordening (EG) nr. 1434/98 van de Raad van 29 juni

⁸ PB L 115 van 9.5.1996, blz. 3.

⁹ PB L 226 van 29.8.1980, blz. 48.

¹⁰ PB L 226 van 29.8.1980, blz. 12.

¹¹ PB L 29 van 1.2.1985, blz. 9.

¹² PB L 161 van 2.7.1993, blz. 1.

1998 tot vaststelling van de voorwaarden waarop haring mag worden aangevoerd voor andere industriële doeleinden dan rechtstreekse menselijke consumptie¹³, worden hoeveelheden haring die samen met andere soorten worden gevangen als bedoeld in artikel 2 van laatstgenoemde verordening, in mindering gebracht op het betrokken quotum voor haring.

- (13) Bij de toepassing van de vangstmogelijkheden moet worden voldaan aan de communautaire wetgeving op dit gebied, en met name aan Verordening (EEG) nr. 1381/87 van de Commissie van 20 mei 1987 inzake uitvoeringsbepalingen met betrekking tot kentekens voor vissersvaartuigen en met betrekking tot documenten aan boord van die vaartuigen¹⁴, Verordening (EEG) nr. 2807/83 van de Commissie van 22 september 1983 houdende uitvoeringsbepalingen inzake de registratie van gegevens over de visvangst van de lidstaten¹⁵, Verordening (EEG) nr. 2847/93 van de Raad van 12 oktober 1993 tot invoering van een controleregeling voor het gemeenschappelijk visserijbeleid¹⁶, Verordening (EG) nr. 1954/2003 van de Raad van 4 november 2003 betreffende het beheer van de visserij-inspanning voor bepaalde vangstgebieden en visbestanden van de Gemeenschap, tot wijziging van Verordening (EEG) nr. 2847/93 en tot intrekking van de Verordeningen (EG) nr. 685/95 en (EG) nr. 2027/95¹⁷, Verordening (EG) nr. 1626/94 van de Raad van 27 juni 1994 houdende technische maatregelen voor de instandhouding van de visbestanden in de Middellandse Zee¹⁸, Verordening (EG) nr. 1627/94 van de Raad van 27 juni 1994 tot vaststelling van algemene bepalingen inzake speciale visdocumenten¹⁹, Verordening (EG) nr. 601/2004 van de Raad van 22 maart 2004 tot vaststelling van bepaalde controlemaatregelen voor de visserij in het verdragsgebied van het Verdrag inzake de instandhouding van de levende rijkdommen in de Antarctische wateren en tot intrekking van de Verordeningen (EEG) nr. 3943/90, (EG) nr. 66/98 en (EG) nr. 1721/1999²⁰, Verordening (EG) nr. 88/98 van de Raad van 18 december 1997 houdende technische maatregelen voor de instandhouding van de visbestanden in de Oostzee, de Belten en de Øresund²¹, Verordening (EG) nr. 850/98 van de Raad van 30 maart 1998 voor de instandhouding van de visbestanden via technische maatregelen voor de bescherming van jonge exemplaren van mariene organismen²², Verordening (EG) nr. 1434/98 van de Raad, Verordening (EG) nr. 423/2004 van de Raad van 26 februari 2004 tot vaststelling van herstelmaatregelen voor bepaalde kabeljauwbestanden²³, Verordening (EG) nr. 2244/2003 van de Commissie van 18 december 2003 tot vaststelling van uitvoeringsbepalingen inzake satellietvolgsystemen

¹³ PB L 191 van 7.7.1998, blz. 10.

¹⁴ PB L 132 van 21.5.1987, blz. 9.

¹⁵ PB L 276 van 10.10.1983, blz. 1. Verordening laatstelijk gewijzigd bij Verordening (EG) nr. 1965/2001 (PB L 268 van 9.10.2001, blz. 23).

¹⁶ PB L 261 van 20.10.1993, blz. 1. Verordening laatstelijk gewijzigd bij Verordening (EG) nr. 1954/2003 (PB L 289 van 7.11.2003, blz. 1).

¹⁷ PB L 289 van 7.11.2003, blz. 1.

¹⁸ PB L 171 van 6.7.1994, blz. 1. Verordening laatstelijk gewijzigd bij Verordening (EG) nr. 813/2004 (PB L 150 van 30.4.2004, blz. 32).

¹⁹ PB L 171 van 6.7.1994, blz. 7.

²⁰ PB L 97 van 1.4.2004, blz. 16.

²¹ PB L 9 van 15.1.1998, blz. 1. Verordening laatstelijk gewijzigd bij Verordening (EG) nr. 812/2004 (PB L 150 van 30.4.2004, blz. 12).

²² PB L 125 van 27.4.1998, blz. 1. Verordening laatstelijk gewijzigd bij Verordening (EG) nr. 602/2004 (PB L 97 van 1.4.2004, blz. 30).

²³ PB L 70 van 9.3.2004, blz. 8.

(VMS)²⁴, Verordening (EEG) nr. 2930/86 van de Raad van 22 september 1986 houdende definities van de kenmerken van vissersvaartuigen²⁵ en Verordening (EG) nr. 973/2001 van de Raad van 14 mei 2001 tot vaststelling van technische maatregelen voor de instandhouding van bepaalde over grote afstanden trekkende visbestanden²⁶.

- (14) Met het oog op de instandhouding van de visbestanden moet een aantal aanvullende technische en controlemaatregelen voor de visserij in het jaar 2005 ten uitvoer worden gelegd.
- (15) Voor de meest bedreigde bestanden waarvoor herstelplannen zijn vastgesteld en voor de uitvoering van de daarin vastgelegde inspanningsbeperkingen, moeten voorlopige regelingen voor het beheer van de visserij-inspanning worden toegepast.
- (16) Volgens het advies van de ICES is het noodzakelijk een tijdelijke regeling voor het beheer van de visserij-inspanning toe te passen voor de industriële visserij op zandspiering in ICES-deelgebied IV en sector IIIa Noord.
- (17) Om de beperkingen van de visserij-inspanning aan te passen overeenkomstig Verordening (EG) nr. 423/2004 van de Raad van 26 februari 2004 tot vaststelling van herstelmaatregelen voor bepaalde kabeljauwbestanden²⁷, worden alternatieve regelingen voorgesteld teneinde de visserij-inspanning af te stemmen op de TAC, zoals bepaald in artikel 8, lid 3, van genoemde verordening.
- (18) Tijdens haar 25e jaarlijkse vergadering van 15 tot en met 19 september 2003 heeft de Visserijorganisatie voor het noordwestelijk deel van de Atlantische Oceaan (Northwest Atlantic Fisheries Organisation, NAFO) een herstelplan goedgekeurd voor de zwarte heilbot in NAFO-deelgebied 2 en sectoren 3KLMNO. Het plan voorziet in een verlaging van de TAC tot 2007 en in extra maatregelen om de doeltreffendheid van het plan te bevorderen. Dit plan moet in 2005 worden toegepast in afwachting van de goedkeuring van een verordening van de Raad inzake meerjarige maatregelen voor het herstel van het zwarteheilbotbestand.
- (19) Tijdens haar 26e jaarlijkse vergadering van 13 tot en met 17 september 2004 heeft de NAFO beheersmaatregelen goedgekeurd voor enkele tot dusverre niet gereguleerde bestanden, namelijk roggen in sectoren 3LNO, roodbaars in sector 3O en witte heek in sector 3NO. Deze maatregelen moeten worden toegepast en de vangstmogelijkheden moeten over de lidstaten worden verdeeld.
- (20) Om te voldoen aan de internationale verplichtingen die de Gemeenschap is aangegaan als verdragsluitende partij bij het Verdrag inzake de instandhouding van de levende rijkdommen in de Antarctische wateren (CCAMLR), waaronder de verplichting om de door de CCAMLR-commissie vastgestelde maatregelen toe te passen, moeten de door laatstgenoemde commissie voor het seizoen 2004-2005 goedgekeurde TAC's en de overeenkomstige periodes in acht worden genomen.

²⁴ PB L 333 van 20.12.2003, blz. 17.

²⁵ PB L 274 van 28.9.1986, blz. 1. Verordening laatstelijk gewijzigd bij Verordening (EG) nr. 3259/94 (PB L 339 van 29.12.1994, blz. 11).

²⁶ PB L 137 van 19.5.2001, blz. 1. Verordening laatstelijk gewijzigd bij Verordening (EG) nr. 831/2004 (PB L 127 van 29.4.2004, blz. 33).

²⁷ PB L 70 van 9.3.2004, blz. 8.

- (21) Tijdens haar XXIIIe jaarlijkse vergadering in 2004 heeft de CCAMLR de maximaal toegestane vangsten bepaald voor bestanden die mogen worden bevestigd door traditionele vissers uit alle landen die zijn aangesloten bij de CCAMLR. De CCAMLR-commissie heeft ook ingestemd met de deelname van vissersvaartuigen die de vlag van een EU-lidstaat voeren, aan de experimentele visserij op *Dissostichus* spp. in FAO-deelgebied 88.1 en in de sectoren 58.4.1, 58.4.2, 58.4.3a) en 58.4.3b), en heeft voor de betrokken visserijactiviteiten vangst- en bijvangstbeperkingen vastgesteld, evenals bepaalde specifieke technische maatregelen. Deze beperkingen en technische maatregelen moeten ook worden toegepast.
- (22) Om het inkomen van de vissers in de Gemeenschap veilig te stellen, is het belangrijk dat deze visgronden op 1 januari 2005 worden opengesteld. Gezien de urgentie van deze kwestie moet een uitzondering worden gemaakt op de periode van zes weken, als bedoeld in punt I.3 van het aan het Verdrag betreffende de Europese Unie en het Verdrag tot oprichting van de Europese Gemeenschappen gehechte Protocol betreffende de rol van de nationale parlementen in de Europese Unie,

HEEFT DE VOLGENDE VERORDENING VASTGESTELD:

HOOFDSTUK I

Toepassingsgebied en definities

Artikel 1 *Onderwerp*

Bij deze verordening worden voor het jaar 2005 de vangstmogelijkheden voor sommige visbestanden en groepen visbestanden vastgesteld, alsmede de bij de visserij in acht te nemen specifieke voorschriften.

Voor bepaalde Antarctische bestanden worden echter vangstmogelijkheden en specifieke voorschriften vastgesteld voor de in bijlage IF vermelde periode.

Artikel 2 *Werkingsfeer*

Deze verordening is van toepassing op:

- a) vissersvaartuigen van de Gemeenschap, hierna “vaartuigen van de Gemeenschap” te noemen,
- b) vaartuigen die de vlag voeren van en geregistreerd staan in een derde land, hierna “vaartuigen van derde landen” te noemen, in wateren onder de soevereiniteit of de jurisdictie van de lidstaten, hierna “Gemeenschapswateren” of “EG-wateren” te noemen.

Artikel 3
Definities

In deze verordening wordt verstaan onder:

- a) “vangstmogelijkheden”:
 - i) de totaal toegestane vangsten (“TAC’s”) of het aantal vaartuigen waarvoor visvergunningen zijn toegekend en/of de geldigheidsduur daarvan,
 - ii) delen van de voor de Gemeenschap beschikbare TAC’s,
 - iii) aan de Gemeenschap in de wateren van derde landen toegewezen quota,
 - iv) een verdeling van de onder ii) en iii) bedoelde vangstmogelijkheden van de Gemeenschap over de lidstaten in de vorm van quota,
 - v) aan derde landen in Gemeenschapswateren toegewezen quota;
- b) “internationale wateren”: wateren die niet onder de soevereiniteit of jurisdictie van enige staat vallen;
- c) “het gereguleerde gebied van de NAFO”: het deel van het onder het Verdrag betreffende de visserijorganisatie voor het noordwestelijk deel van de Atlantische Oceaan (NAFO-verdrag) vallende gebied waarover de kuststaten geen soevereiniteitsrechten of jurisdictie uitoefenen;
- d) het “Skagerrak”: het gebied dat in het westen wordt begrensd door een lijn van de vuurtoren van Hanstholm naar die van Lindesnes, en in het zuiden door een lijn van de vuurtoren van Skagen naar die van Tistlarna en vandaar naar het dichtstbij gelegen punt op de Zweedse kust;
- e) het “Kattegat”: het gebied dat in het noorden wordt begrensd door een lijn van de vuurtoren van Skagen naar die van Tistlarna en vandaar naar het dichtstbij gelegen punt op de Zweedse kust, en in het zuiden door een lijn van Kaap Hasenøre naar Kaap Gniben, van Korshage naar Spodsbjerg en van Kaap Gilbjerg naar Kullen;
- f) “Noordzee”: ICES-deelgebied IV en het gedeelte van ICES-sector IIIa dat geen deel uitmaakt van het Skagerrak zoals omschreven onder d);
- g) “Golf van Riga”: de wateren begrensd in het westen door een lijn van de vuurtoren van Ovisi (57° 34,1234' NB, 21° 42,9574' OL) op de westkust van Letland rechtwijzend naar de zuidelijke rots van Kaap Loode (57° 57,4760' NB, 21° 58,2789' OL) op het eiland Saaremaa, vandaar rechtwijzend naar het meest zuidelijke punt van het schiereiland Sõrve en vandaar rechtwijzend in noordoostelijke richting langs de oostkust van het eiland Saaremaa; en in het noorden door een lijn van 58°30,0' NB 23°13,2' OL tot 58°30,0' NB 23°41,1' OL.

Artikel 4
Visserijzones

In deze verordening gelden:

- a) voor de zones van de ICES (Internationale Raad voor het onderzoek van de zee, International Council for the Exploration of the Sea) de afbakening van Verordening (EEG) nr. 3880/91²⁸;
- b) voor de zones van de CECAF (Visserijcomité voor de centraal-oostelijke Atlantische Oceaan, Fishery Committee for the Eastern Central Atlantic, of FAO-gebied 34) de afbakening van Verordening (EG) nr. 2597/95 van de Raad²⁹;
- c) voor de zones van de NAFO (Visserijorganisatie voor het noordwestelijk deel van de Atlantische Oceaan, Northwest Atlantic Fisheries Organisation) de afbakening van Verordening (EEG) nr. 2018/93³⁰;
- d) voor de zones van de CCAMLR (Verdrag inzake de instandhouding van de levende rijkdommen in de Antarctische wateren, Convention for the Conservation of Antarctic Marine Living Resources) de afbakening van Verordening (EG) nr. 601/2004.

HOOFDSTUK II
Vangstmogelijkheden en visserijvoorschriften voor vaartuigen
van de Gemeenschap

Artikel 5
Vangstmogelijkheden en toewijzingen

1. De vangstmogelijkheden voor vaartuigen van de Gemeenschap in Gemeenschapswateren of in bepaalde wateren buiten de Gemeenschap en de verdeling van deze vangstmogelijkheden per lidstaat worden vastgesteld zoals aangegeven in de bijlage I.
2. Vaartuigen van de Gemeenschap mogen, met inachtneming van de in bijlage I vastgestelde quota en de in de artikelen 9, 16 en 17 vastgestelde voorschriften, vissen in de wateren die onder de visserijjurisdictie vallen van de Faeröer, Groenland, IJsland, Noorwegen, de visserijzone rond Jan Mayen, en de Russische Federatie.
3. De Commissie stelt de vangstmogelijkheden voor lodde in de zones V en XIV (wateren van Groenland) voor de Gemeenschap vast op 7,7% van de TAC voor lodde, zodra de TAC is vastgesteld. Na de overdracht van pm ton aan IJsland, pm ton

²⁸ PB L 365 van 31.12.1991, blz. 1. Verordening laatstelijk gewijzigd bij Verordening (EG) nr. 1882/2003 van het Europees Parlement en de Raad (PB L 284 van 31.10.2003, blz. 1).

²⁹ PB L 270 van 13.11.1995, blz. 1. Verordening laatstelijk gewijzigd bij Verordening (EG) nr. 1882/2003.

³⁰ PB L 186 van 28.7.1993, blz. 1. Verordening laatstelijk gewijzigd bij Verordening (EG) nr. 1882/2003.

aan de Faeröer en pm ton aan Noorwegen is de resterende hoeveelheid beschikbaar voor alle lidstaten.

4. De vangstmogelijkheden voor de bestanden blauwe wijting in de gebieden I-XIV (EG-wateren en internationale wateren) en haring in de gebieden I en II (EG-wateren en internationale wateren) mogen door de Commissie worden verhoogd volgens de procedure van artikel 30, lid 2, van Verordening (EG) nr. 2371/2002 indien derde landen deze bestanden niet op verantwoordelijke wijze beheren.

Artikel 6

Bijzondere bepalingen en toewijzingen

De vangstmogelijkheden worden overeenkomstig bijlage I aan de lidstaten toegewezen onverminderd:

- a) het ruilen van quota op grond van artikel 20, lid 5, van Verordening (EG) nr. 2371/2002,
- b) nieuwe toewijzingen op grond van artikel 21, lid 4, artikel 23, lid 1, en artikel 32, lid 2, van Verordening (EEG) nr. 2847/93,
- c) het aanvoeren van extra hoeveelheden op grond van artikel 3 van Verordening (EG) nr. 847/96,
- d) het overdragen van hoeveelheden op grond van artikel 4 van Verordening (EG) nr. 847/96,
- e) verminderingen of kortingen op grond van artikel 5 van Verordening (EG) nr. 847/96.

Artikel 7

Flexibiliteit

Voor 2005 is het bepaalde in bijlage I van toepassing op de volgende bestanden:

- a) de bestanden waarvoor een bij wijze van voorzorgsmaatregel vastgestelde of een analytische TAC geldt,
- b) de bestanden waarop flexibiliteit volgens de artikelen 3 en 4 van Verordening (EG) nr. 847/96 van toepassing is;
- c) de bestanden waarop de in artikel 5, lid 2, van de laatstgenoemde verordening bedoelde kortingen van toepassing zijn.

Artikel 8

Aanvoervoorwaarden voor vangsten en bijvangst

1. Vis van bestanden waarvoor vangstmogelijkheden zijn vastgesteld, mag slechts aan boord worden gehouden of aangevoerd mits:

- a) die vis is gevangen met vaartuigen van een lidstaat die een quotum heeft en zijn quotum niet heeft opgebruikt, of
 - b) die vis deel uitmaakt van een aandeel van de Gemeenschap dat niet in de vorm van quota over de lidstaten is verdeeld, en dat niet is opgebruikt, of
 - c) wat andere soorten dan haring en makreel betreft, de vangsten uit verschillende soorten bestaan en overeenkomstig artikel 4 van Verordening (EG) nr. 850/98 met netten met een maaswijdte van minder dan 32 mm zijn gedaan en noch aan boord, noch bij aanvoer zijn gesorteerd, of
 - d) wat haring betreft, de vangsten voldoen aan de in punt 12 van bijlage III bedoelde maatregelen, of
 - e) het aandeel van makreel in gemengde vangsten van makreel met horsmakreel of sardines niet meer dan 10% van het totale gewicht aan makreel, horsmakreel en sardines aan boord bedraagt, en de vangsten noch aan boord, noch bij aanvoer zijn gesorteerd, of
 - f) het gaat om vangsten voor wetenschappelijk onderzoek op grond van Verordening (EG) nr. 850/98 of Verordening (EG) nr. 88/98.
2. Alle aangevoerde hoeveelheden worden in mindering gebracht op het betrokken quotum of, wanneer het aandeel van de Gemeenschap niet in de vorm van quota over de lidstaten is verdeeld, op het Gemeenschapsaandeel, met uitzondering van vangsten bedoeld in lid 1, onder c), e) en f).
 3. In afwijking van lid 1 is het, wanneer de vangstmogelijkheden van een lidstaat voor haring in de deelgebieden II (EG-wateren), III en IV en in sector VIId, zijn opgebruikt, voor vaartuigen die de vlag van een lidstaat voeren, geregistreerd zijn in de Gemeenschap en actief zijn in visserijtakken waarvoor de betreffende vangstbeperkingen gelden, verboden om ongesorteerde vangsten aan te voeren die ook haring bevatten.
 4. Het percentage en de bestemming van de bijvangsten worden bepaald overeenkomstig de artikelen 4 en 11 van Verordening (EG) nr. 850/98 en de artikelen 2 en 3 van Verordening (EG) nr. 88/98.

Artikel 9
Toegangsbeperkingen

1. Het is vaartuigen van de Gemeenschap verboden in het Skagerrak binnen een zone van 12 zeemijl vanaf de basislijnen van Noorwegen te vissen. Vaartuigen die de vlag van Denemarken of Zweden voeren, mogen evenwel tot 4 mijl vanaf de basislijnen van Noorwegen vissen.
2. Vaartuigen van de Gemeenschap mogen in de wateren onder jurisdictie van IJsland uitsluitend vissen in het gebied dat binnen de volgende met rechte lijnen onderling verbonden coördinaten valt:

Zuidwestelijk Gebied

1. 63°12'NB en 23°05'WL via 62°00'NB en 26°00'WL,
2. 62°58'NB en 22°25'WL,
3. 63°06'NB en 21°30'WL,
4. 63°03'NB en 21°00'WL en vervolgens 180°00' rechtwijzend zuid;

Zuidoostelijk Gebied

1. 63°14'NB en 10°40'WL,
2. 63°14'NB en 11°23'WL,
3. 63°35'NB en 12°21'WL,
4. 64°00'NB en 12°30'WL,
5. 63°53'NB en 13°30'WL,
6. 63°36'NB en 14°30'WL,
7. 63°10'NB en 17°00'W en vervolgens 180°00' rechtwijzend zuid.

Artikel 10

Bijzondere voorwaarden voor haring in de deelgebieden II en IV

De in bijlage II vastgestelde maatregelen gelden voor het vangen, het sorteren en het aanvoeren van haring uit de deelgebieden II en IV.

Artikel 11

Overige technische en controlemaatregelen

De in bijlage III vastgestelde technische maatregelen gelden in 2005 naast die van de Verordeningen (EG) nr. 850/98, (EG) nr. 88/98, (EG) nr. 1626/94 en (EG) nr. 973/2001.

Nadere bepalingen voor de tenuitvoerlegging van punt 10 van bijlage III kunnen worden vastgesteld volgens de procedure van artikel 30, lid 2, van Verordening (EG) nr. 2371/2002.

Artikel 12

Inspanningsbeperkingen en daaraan verbonden voorwaarden voor het beheer van bestanden

1. Voor het beheer van de visserij in het Skagerrak, het Kattegat, de Noordzee en het Kanaal, de Ierse Zee en de wateren ten westen van Schotland, gelden de inspanningsbeperkingen en daaraan verbonden voorwaarden die zijn vastgelegd in bijlage IV A.

1 bis. Voor de periode van 1 februari 2005 tot en met 31 december 2005 gelden voor het beheer van de visserij in de Cantabrische Zee en in de wateren ten westen

van het Iberisch schiereiland, de inspanningsbeperkingen en daaraan verbonden voorwaarden die zijn vastgelegd in bijlage IV B.

2. Voor het beheer van de zandspieringbestanden in het Skagerrak en de Noordzee gelden de inspanningsbeperkingen en daaraan verbonden voorwaarden die zijn vastgelegd in bijlage V.
3. De Commissie stelt de definitieve visserij-inspanning in 2005 voor de visserij op zandspiering in de zones IIa, IIIa en IV vast volgens de regels van punt 6 van bijlage V.

HOOFDSTUK III

Vangstmogelijkheden en visserijvoorschriften voor vaartuigen van derde landen

Artikel 13 *Toestemming*

Vaartuigen die de vlag voeren van Barbados, Guyana, Japan, Zuid-Korea, Noorwegen, de Russische Federatie, Suriname, Trinidad en Tobago of Venezuela, alsook vaartuigen die in de Faeröer geregistreerd staan, mogen, met inachtneming van de in bijlage I vastgestelde quota en de in de artikelen 14, 15 en 18 tot en met 24 vastgestelde voorschriften, in de Gemeenschapswateren vissen.

Artikel 14 *Geografische beperkingen*

Vaartuigen die de vlag voeren van:

- a) Noorwegen of die geregistreerd zijn op de Faeröer, mogen slechts vissen in de delen van de 200-mijlszone buiten 12 zeemijl vanaf de basislijnen van de lidstaten in de Noordzee, het Kattegat, de Oostzee en de Atlantische Oceaan benoorden 43°00' noorderbreedte, met uitzondering van het gebied bedoeld in artikel 18 van Verordening (EG) nr. 2371/2002; vaartuigen die de vlag voeren van Noorwegen mogen in het Skagerrak vissen buiten 4 zeemijl vanaf de basislijnen van Denemarken en Zweden;
- b) Barbados, Guyana, Suriname, Trinidad en Tobago, Japan, Zuid-Korea of Venezuela, mogen slechts vissen in de delen van de 200-mijlszone buiten 12 zeemijl vanaf de basislijnen van het Franse departement Guyana.

Artikel 15 *Aanvoerverwaarden voor vangsten en bijvangst*

Vis van bestanden waarvoor vangstmogelijkheden zijn vastgesteld, mag slechts aan boord worden gehouden of aangevoerd mits die vis is gevangen met vaartuigen van een derde land dat een quotum heeft en zijn quotum niet heeft opgebruikt.

HOOFDSTUK IV

Vergunningsvoorschriften voor vaartuigen van de Gemeenschap

Artikel 16 *Vergunningen en vergunningsvoorwaarden*

1. Onverminderd de algemene bepalingen inzake visvergunningen en speciale visdocumenten van Verordening (EG) nr. 1627/94, mag in de wateren van derde landen slechts worden gevist op grond van een vergunning die door de autoriteiten van het betrokken derde land is uitgereikt.

De eerste alinea geldt bij de visserij in de Noorse wateren in de Noordzee evenwel niet voor de volgende vaartuigen van de Gemeenschap:

- a) vaartuigen van 200 GT of minder,
 - b) vaartuigen die op andere soorten dan makreel vissen en waarvan de vangsten voor menselijke consumptie bestemd zijn,
 - c) vaartuigen van Zweden die traditioneel in het betrokken gebied vissen.
2. Het maximale aantal vergunningen en de overige voorwaarden worden vastgesteld zoals in bijlage VI, deel I, is aangegeven. Vergunningsaanvragen dienen, met vermelding van de visserijtak en de naam en kenmerken van de vaartuigen waarop de aanvragen betrekking hebben, door de autoriteiten van de lidstaten aan de Commissie te worden gericht. De Commissie stuurt de aanvragen door naar de autoriteiten van het betrokken derde land.

Indien een lidstaat quota in de in bijlage VI, deel I, genoemde visserijzones aan een andere lidstaat overdraagt (uitwisseling of “swap”) worden daarbij ook de overeenkomstige vergunningen overgedragen en wordt de Commissie hiervan in kennis gesteld. Het in bijlage VI, deel I, vermelde totale aantal vergunningen voor elke visserijzone mag echter niet worden overschreden.

3. De vaartuigen van de Gemeenschap houden zich aan de instandhoudings- en controlemaatregelen en alle andere voorschriften welke van toepassing zijn in de zone waar zij actief zijn.

Artikel 17 *Faeröer*

Vaartuigen van de Gemeenschap die vergunning hebben om in de wateren van de Faeröer gericht te vissen op een bepaalde soort, mogen een andere tak van gerichte visserij uitoefenen mits zij de autoriteiten van de Faeröer tevoren kennis geven van deze wijziging.

HOOFDSTUK V

Vergunningsvoorschriften voor vaartuigen van derde landen

Artikel 18

Verplichtingen inzake visvergunningen en speciale visdocumenten

1. In afwijking van artikel 28ter van Verordening (EG) nr. 2847/93 hoeven vaartuigen van minder dan 200 GT die de vlag van Noorwegen voeren, niet in het bezit te zijn van een visvergunning en een speciaal visdocument.
2. De vergunning en het speciale visdocument dienen aan boord te zijn. Deze verplichting geldt niet voor vaartuigen die in Noorwegen of op de Faeröer geregistreerd staan.
3. Vaartuigen van derde landen die op 31 december 2004 mogen vissen, mogen hun activiteiten vanaf 1 januari 2005 voortzetten totdat de lijsten van vaartuigen met vergunning aan de Commissie zijn voorgelegd en door haar zijn goedgekeurd.

Artikel 19

Aanvragen om vergunningen en speciale visdocumenten

Aanvragen van de autoriteiten van derde landen aan de Commissie om vergunningen en speciale visdocumenten dienen de volgende gegevens te bevatten:

- a) de naam van het vaartuig;
- b) registratienummer;
- c) op het vaartuig aangebrachte identificatieletters en -nummers;
- d) haven van registratie;
- e) naam en adres van de eigenaar van het vaartuig of van de partij die het chartert;
- f) brutotonnage (GT) en lengte over alles;
- g) motorvermogen;
- h) oproepnummer en radiofrequentie;
- i) vismethode waarvan gebruik zal worden gemaakt;
- j) gebied waarin gevist zal worden;
- k) vissoorten waarop gevist zal worden;
- l) periode waarvoor de vergunning wordt aangevraagd.

Artikel 20
Aantal vergunningen

Het aantal vergunningen en de vergunningsvoorwaarden worden vastgesteld zoals in bijlage VI, deel II, is aangegeven.

Artikel 21
Annulering en intrekking

1. Vergunningen en speciale visdocumenten kunnen worden geannuleerd met het oog op de afgifte van nieuwe vergunningen en speciale visdocumenten. Dergelijke annuleringen worden van kracht op de dag vóór de datum van afgifte van de nieuwe vergunning of het nieuwe speciale visdocument door de Commissie. De nieuwe vergunningen en speciale visdocumenten treden in werking op de dag waarop zij worden afgegeven.
2. Vergunningen en speciale visdocumenten worden vóór de datum waarop zij aflopen geheel of gedeeltelijk ingetrokken als de in bijlage I voor het betrokken bestand vastgestelde quota zijn opgebruikt.
3. Vergunningen en speciale visdocumenten worden ingetrokken als niet wordt voldaan aan de in deze verordening vastgestelde verplichtingen.

Artikel 22
Niet-naleving

1. Voor vaartuigen die de in deze verordening vastgestelde verplichtingen niet zijn nagekomen, worden gedurende een periode van ten hoogste twaalf maanden geen vergunningen en speciale visdocumenten afgegeven.
2. De Commissie stelt de autoriteiten van het betrokken derde land in kennis van de naam en de kenmerken van de vaartuigen die naar aanleiding van een overtreding van de voorschriften de volgende maand of maanden niet meer in het visserijgebied van de Gemeenschap mogen vissen.

Artikel 23
Verplichtingen van de vergunninghouder

1. Vaartuigen van derde landen houden zich in de zone waar zij actief zijn aan de instandhoudings- en controlemaatregelen en alle andere voorschriften die daar voor vaartuigen van de Gemeenschap gelden, met name de bepalingen van de Verordeningen (EEG) nr. 2847/93, (EG) nr. 1627/94, (EG) nr. 88/98, (EG) nr. 850/98, nr. 1434/98 en (EEG) nr. 1381/87.
2. De in lid 1 bedoelde vaartuigen dienen een logboek bij te houden waarin de in bijlage VII, deel I, genoemde gegevens moeten worden opgenomen.
3. Vaartuigen van derde landen, met uitzondering van vaartuigen die de vlag van Noorwegen voeren en in ICES-sector IIIa vissen, delen de Commissie de in bijlage

VIII bepaalde gegevens mee overeenkomstig de in die bijlage vastgestelde voorschriften.

Artikel 24

Bijzondere bepalingen betreffende het Franse departement Guyana

1. Visvergunningen voor de wateren van het Franse departement Guyana worden slechts afgegeven als de eigenaar van het betrokken vaartuig zich ertoe verbindt om een waarnemer aan boord van zijn vaartuig toe te laten als de Commissie daarom verzoekt.
2. Kapiteins van vaartuigen met een vergunning om in de wateren van het Franse departement Guyana te vissen op vis of tonijn, moeten na iedere visreis bij aanvoer van de vangst bij de Franse autoriteiten een aangifte indienen waarin de hoeveelheden garnaal worden opgegeven die sinds de laatste aangifte gevangen en aan boord gehouden zijn. Deze aangifte moet worden opgesteld naar het model in bijlage VI, deel III. Voor de juistheid van de aangifte is alleen de kapitein verantwoordelijk. De Franse autoriteiten nemen de nodige maatregelen om de juistheid van de aangiften te controleren, met name door ze te vergelijken met het in artikel 23, lid 2, genoemde logboek. Na controle wordt de aangifte door de bevoegde beampte ondertekend. De Franse autoriteiten zenden de Commissie vóór het einde van iedere maand alle aangiften met betrekking tot de vorige maand.
3. Vaartuigen die vissen in de wateren van het Franse departement Guyana moeten echter een logboek bijhouden van het model in bijlage VII, deel II. Binnen 30 dagen, te rekenen vanaf de laatste dag van elke visreis, moet een afschrift daarvan aan de Commissie worden toegezonden via de Franse autoriteiten.
4. Als de Commissie gedurende 1 maand geen mededeling ontvangt over een vaartuig met een visvergunning voor de wateren van het Franse departement Guyana, wordt de vergunning van dat vaartuig ingetrokken.

HOOFDSTUK VI

Bijzondere bepalingen voor de visserij door vaartuigen van de Gemeenschap in het gereguleerde gebied van de NAFO

DEEL 1

DEELNAME VAN DE GEMEENSCHAP

Artikel 25

Lijst van vaartuigen

1. Uitsluitend vaartuigen van de Gemeenschap van meer dan 50 GT die van de autoriteiten van hun vlaggenlidstaat een speciaal visdocument hebben ontvangen en die staan ingeschreven in het vlootregister van de NAFO, mogen met inachtneming

van de voorwaarden van hun vergunning vis uit het gereguleerde gebied van de NAFO vangen, aan boord houden, overladen en aanvoeren.

2. Iedere lidstaat stelt de Commissie binnen 15 dagen vóór het vaartuig het gereguleerde gebied van de NAFO binnenvaart, in computerleesbare vorm in kennis van iedere wijziging in de lijst van vaartuigen die zijn vlag voeren, in de Gemeenschap geregistreerd staan en vergunning hebben om te vissen in het gereguleerde gebied van de NAFO. De Commissie zendt deze informatie onverwijld door aan het secretariaat van de NAFO.
3. De in lid 2 bedoelde gegevens omvatten het volgende:
 - a) het intern nummer van het vaartuig overeenkomstig bijlage I bij Verordening (EG) nr. 26/2004 van de Commissie van 30 december 2003 betreffende het communautaire gegevensbestand van vissersvaartuigen³¹;
 - b) de internationale roepnaam van het vaartuig;
 - c) in voorkomend geval de partij die het vaartuig chartert;
 - d) het type vaartuig.
4. Voor vaartuigen die tijdelijk de vlag van een lidstaat voeren (gecharterd vaartuig), verstrekken de lidstaten de volgende gegevens:
 - a) de datum met ingang waarvan het vaartuig de vlag van de lidstaat mag voeren;
 - b) de datum met ingang waarvan het vaartuig door de lidstaat is toegestaan in het gereguleerde gebied van de NAFO te vissen;
 - c) de naam van de staat waar het vaartuig is geregistreerd of vroeger was geregistreerd en de datum met ingang waarvan het niet langer de vlag van die staat voert;
 - d) de naam van het vaartuig;
 - e) het officiële, door de bevoegde nationale instanties aan het vaartuig toegekende registratienummer;
 - f) de thuishaven van het vaartuig na de overdracht;
 - g) de naam van de eigenaar van het vaartuig of van de partij die het chartert;
 - h) een verklaring waaruit blijkt dat de kapitein een exemplaar van de in het gereguleerde gebied van de NAFO geldende voorschriften heeft ontvangen;
 - i) de belangrijkste soorten waarop met het vaartuig in het gereguleerde gebied van de NAFO kan worden gevestigd;

³¹ PB L 5 van 9.1.2004, blz. 25.

- j) de deelgebieden waar het vaartuig zal vissen.

DEEL 2

TECHNISCHE MAATREGELEN

Artikel 26 *Maaswijdte van de netten*

1. Bij de gerichte visserij op de in bijlage IX vermelde soorten mogen geen sleepnetten worden gebruikt met waar dan ook mazen van minder dan 130 mm. Bij de gerichte visserij op kortvinnige pijlinktvissen (*Illex illecebrosus*) mag de maaswijdte niet kleiner zijn dan 60 mm. Voor de gerichte visserij op roggen (*Rajidae*) wordt deze maaswijdte verhoogd tot ten minste 280 mm in de kuil en 220 mm in alle andere delen van het sleepnet.
2. Vaartuigen die op Noordse garnaal (*Pandalus borealis*) vissen moeten netten gebruiken met een maaswijdte van ten minste 40 mm.

Artikel 27 *Voorzieningen aan netten*

1. Het is verboden andere dan de in dit artikel vermelde voorzieningen aan netten aan te brengen die de mazen van het net versperren of waardoor de maaswijdte wordt verkleind.
2. Zeildoek, want of ander materiaal mag aan de onderzijde van de kuil van het net worden bevestigd om beschadiging te verminderen of te voorkomen.
3. Er mogen voorzieningen aan de bovenzijde van de kuil worden bevestigd, mits de mazen van de kuil daardoor niet worden versperd. Alleen de in bijlage X vermelde bovennetbeschermers zijn toegestaan.
4. Vaartuigen die op Noordse garnaal (*Pandalus borealis*) vissen, gebruiken een sorteerrooster met een maximumafstand van 22 mm tussen de staven. Vaartuigen die vissen op Noordse garnaal in sector 3L moeten bovendien voor het bevestigen van de klossenpees kettingen van minimaal 72 cm gebruiken als beschreven in aanhangsel 4 bij bijlage III.

Artikel 28 *Bijvangsten*

1. De kapiteins van vissersvaartuigen mogen niet gericht vissen op soorten waarvoor bijvangstbeperkingen gelden. Er wordt aangenomen dat er gericht op een soort wordt gevestigd wanneer die soort in gewicht procentueel het grootste deel van de vangst van een trek uitmaakt.
2. Bijvangsten van in bijlage ID vermelde soorten ten aanzien waarvan de Gemeenschap voor een bepaald deel van het gereguleerde gebied van de NAFO

geen quota heeft vastgesteld en die in dit deel worden gevangen bij welke gerichte visserij dan ook, mogen voor elk van de soorten aan boord van het vaartuig niet meer bedragen dan 2 500 kg of 10% van het gewicht van de totale vangst aan boord als dat meer is. Bijvangsten van de in bijlage ID vermelde soorten in een deel van het gereguleerde gebied van de NAFO waar gerichte visserij op bepaalde soorten verboden is, mogen echter niet meer bedragen dan respectievelijk 1 250 kg of 5%.

3. Als de totale hoeveelheden van soorten waarvoor bijvangstbeperkingen gelden, groter zijn dan de in lid 2 vastgestelde limieten, moet het vissersvaartuig onmiddellijk ten minste 5 zeemijl verder varen voordat een nieuwe trek wordt gedaan. Als bij een volgende trek de totale hoeveelheden van soorten waarvoor bijvangstbeperkingen gelden, groter zijn dan de genoemde limieten, moet het vissersvaartuig weer onmiddellijk ten minste 5 zeemijl verder varen ten opzichte van de plaats waar de vorige trekken zijn gedaan en ten minste 48 uur niet naar dit gebied terugkeren.
4. Vaartuigen die vissen op Noordse garnaal (*Pandalus borealis*) en waarvan de bijvangst van de vissoorten vermeld in bijlage ID in een trek in sector 3M meer dan 5% en in sector 3L meer dan 2,5% van het totale gewicht uitmaakt, moeten onmiddellijk ten minste 5 zeemijl verder varen.
5. Vangsten van garnaal worden niet gebruikt bij de berekening van het percentage van de bijvangst van bodemvis.

Artikel 29

Minimummaat van de vissen

Vis uit het gereguleerde gebied van de NAFO die niet de in bijlage XI vermelde minimummaat heeft, mag niet worden verwerkt of aan boord worden gehouden, noch worden overgeladen, aangevoerd, vervoerd, opgeslagen, verkocht, uitgesteld of te koop aangeboden, maar moet onmiddellijk in zee worden teruggezet. Als de gevangen hoeveelheid ondermaatse vis meer bedraagt dan 10% van de totale vangst, moet het vissersvaartuig zich ten minste vijf zeemijl van alle posities tijdens de vorige trek verwijderen alvorens verder te vissen. Als verwerkte vis van de soorten waarvoor een minimummaat is vastgesteld, kleiner is dan de betrokken in bijlage XI vastgestelde grootte, wordt die verwerkte vis geacht afkomstig te zijn van ondermaatse vis.

DEEL 3

CONTROLEMAATREGELEN

Artikel 29 bis

Etikettering en gescheiden opslag

1. Alle vis die in het gereguleerde gebied van de NAFO wordt gevangen, moet zo worden geëtiketteerd dat iedere soort en iedere productcategorie duidelijk identificeerbaar zijn. Bovendien moet op de vis worden vermeld dat deze in het gereguleerde gebied van de NAFO gevangen is.

2. Op alle garnaal die wordt gevangen in sector 3L en op alle zwarte heilbot die wordt gevangen in deelgebied 2 en in sectoren 3KLMNO moet worden vermeld in welk gebied deze gevangen is.
3. Vangsten van een bepaalde soort moeten duidelijk gescheiden van vangsten van andere soorten worden opgeslagen. Alle vangsten die in het gereguleerde gebied van de NAFO zijn gedaan, moeten gescheiden van vangsten buiten dit gebied worden opgeslagen.

De betrokken vangsten mogen in verschillende gedeelten van het ruim worden opgeslagen, mits deze in ieder gedeelte van het ruim duidelijk van andere vangsten worden gescheiden door middel van plastic, hout, netten o.i.d.

Artikel 30
Logboek en opslagplattegrond

1. Kapiteins van vissersvaartuigen moeten de artikelen 6, 8, 11 en 12 van Verordening (EEG) nr. 2847/93 naleven en bovendien in hun logboek de in bijlage XII genoemde gegevens noteren.
2. Iedere lidstaat deelt de Commissie vóór de 15e van iedere maand in computerleesbare vorm de tijdens de voorgaande maand aangelande hoeveelheden mee van de in bijlage XIII vermelde bestanden, en delen haar alle ontvangen informatie mee als bedoeld in de artikelen 11 en 12 van Verordening (EEG) nr. 2847/93.
3. Door kapiteins van vaartuigen van de Gemeenschap, wordt over de vangst van de in bijlage ID genoemde soorten:
 - a) een productielogboek bijgehouden met de cumulatieve productie per soort;
 - b) een opslagplattegrond bijgehouden met de locatie van de verschillende soorten in het ruim en de hoeveelheden die van iedere soort aan boord worden gehouden, uitgedrukt in kg product.
4. Het productielogboek en de opslagplattegrond als bedoeld in lid 3 worden dagelijks bijgewerkt met de gegevens over de voorgaande dag tussen 00.00 uur (UTC) en 24.00 uur (UTC) en blijven aan boord tot het vaartuig volledig gelost is.
5. Kapiteins moeten de nodige assistentie verlenen voor controle van de in het logboek aangegeven hoeveelheden en de aan boord opgeslagen verwerkte producten.

Artikel 31
Netten

Bij gerichte visserij op een of meer van de in bijlage IX genoemde soorten zijn geen netten aan boord met een maaswijdte kleiner dan in artikel 26 is bepaald. Vaartuigen waarmee tijdens dezelfde visreis in andere zones dan het gereguleerde gebied van de NAFO wordt gevist, mogen echter dergelijke netten aan boord hebben op voorwaarde dat deze zijn vastgesjord en dat ze niet onmiddellijk kunnen worden gebruikt. Dit houdt in dat:

- a) de netten moeten zijn losgemaakt van de borden en van de sleepkabels en -lijnen, en
- b) indien deze zich op of boven het dek bevinden, goed aan een deel van de bovenbouw moeten zijn vastgesjord.

Artikel 32
Overlading

Vaartuigen van de Gemeenschap mogen in het gereguleerde gebied van de NAFO geen vangsten overladen, tenzij de kapiteins daarvoor vooraf de toestemming hebben gekregen van de bevoegde autoriteiten.

Artikel 33
Controle op de visserij-inspanning

1. Elke lidstaat neemt de nodige maatregelen om ervoor te zorgen dat de visserij-inspanning van zijn in artikel 25 bedoelde vaartuigen in verhouding staat tot de vangstmogelijkheden waarover die lidstaat in het gereguleerde gebied van de NAFO beschikt.
2. De lidstaten delen de visplannen voor hun vaartuigen die in het gereguleerde gebied van de NAFO vissen, uiterlijk op 31 januari 2005, en daarna ten minste 30 dagen vóór het voorgenomen aanvangstijdstip van de betrokken visserijactiviteiten, aan de Commissie mee. In het visplan wordt onder andere vermeld met welke vaartuigen in de betrokken visserijtakken zal worden gevist en wordt het beoogde aantal visdagen opgegeven in het gereguleerde gebied van de NAFO evenals in alle overige gebieden waar de betrokken vaartuigen voornemens zijn te vissen. In het visplan wordt de totale voorgenomen visserij-inspanning in de betrokken visserijtak afgezet tegen de vangstmogelijkheden waarover de lidstaat die de mededeling doet, beschikt.

Uiterlijk op 31 december 2005 brengen de lidstaten verslag uit aan de Commissie over de uitvoering van hun visplannen, inclusief het aantal vaartuigen dat bij die visserijactiviteiten zijn ingezet en het totale aantal visdagen.

DEEL 4
BIJZONDERE BEPALINGEN VOOR NOORDSE GARNALEN

Artikel 34
Visserij op Noordse garnalen

Iedere lidstaat meldt de Commissie dagelijks de hoeveelheden Noordse garnaal (*Pandalus borealis*) die in sector 3L van het gereguleerde gebied van de NAFO zijn gevangen door vaartuigen die zijn vlag voeren en geregistreerd zijn in de Gemeenschap. Er mag uitsluitend in wateren van ten minste 200 meter diep worden gevist en nooit door meer dan één vaartuig per lidstaatquotum tegelijk.

DEEL 5
BIJZONDERE BEPALINGEN VOOR ZWARTE HEILBOT

Artikel 35
Verbod met betrekking tot zwarte heilbot

Het is vaartuigen van de Gemeenschap niet toegestaan op zwarte heilbot te vissen in NAFO-deelgebied 2 en sectoren 3KLMNO of in dat gebied gevangen zwarte heilbot aan boord te hebben, over te laden of aan te voeren, tenzij:

- a) zij een door hun vlaggenlidstaat afgegeven speciaal visdocument aan boord hebben en
- b) ingeschreven staan in het vlootregister van de NAFO.

Artikel 35 bis
Lijst van vaartuigen

1. De lidstaten zorgen ervoor dat vaartuigen waarvoor een speciaal visdocument als bedoeld in artikel 35 is afgegeven, worden opgenomen in een lijst met hun naam en het in bijlage I bij Verordening (EG) nr. 26/2004 gedefinieerde interne nummer.
2. Elke lidstaat zendt de in lid 1 bedoelde lijst en alle daaropvolgende wijzigingen in computerleesbare vorm toe aan de Commissie.
3. Wijzigingen in de in lid 1 bedoelde lijst worden ten minste vijf dagen vóór de datum waarop het aan de lijst toegevoegde vaartuig deelgebied 2 en sectoren 3KLMNO binnenvaart, aan de Commissie meegedeeld. De Commissie zendt deze wijzigingen onverwijld door aan het secretariaat van de NAFO.
4. Elke lidstaat verdeelt zijn quota voor zwarte heilbot onder de vaartuigen die op de in lid 1 bedoelde lijst staan vermeld. De lidstaten stellen de Commissie uiterlijk 15 dagen na de datum van inwerkingtreding van deze verordening in kennis van de verdeling van de quota.

Artikel 36
Verslagen

1. De kapiteins van de in artikel 35, lid 2, bedoelde vaartuigen delen de vlaggenlidstaat het volgende mee:
 - a) de hoeveelheden zwarte heilbot aan boord op het moment dat het vaartuig van de Gemeenschap NAFO-deelgebied 2 en sectoren 3KLMNO binnenvaart. Deze mededeling vindt niet vroeger dan 12 uur en niet later dan 6 uur vóór het binnenvaren van het gebied plaats;
 - b) de wekelijkse vangsten aan zwarte heilbot. Deze mededeling wordt voor de eerste maal niet later dan het einde van de zevende dag nadat het vaartuig

deelgebied 2 en de sectoren 3KLMNO is binnengevaren, dan wel, wanneer de visreis langer duurt dan zeven dagen, ten laatste op de maandag voor vangsten die gedurende de voorgaande week eindigend op zondag middernacht in deelgebied 2 en de sectoren 3KLMNO zijn opgehaald;

- c) de hoeveelheden zwarte heilbot aan boord op het moment dat het vaartuig van de Gemeenschap NAFO-deelgebied 2 en sectoren 3KLMNO verlaat. Deze mededeling vindt niet vroeger dan 12 uur en niet later dan 6 uur vóór het verlaten van het gebied plaats, en moet vergezeld gaan van het aantal visdagen en de totale vangst in het gebied;
 - d) de hoeveelheden zwarte heilbot die bij iedere overlading tijdens het verblijf van het vaartuig in NAFO-deelgebied 2 en sectoren 3KLMNO zijn geladen of gelost. Deze mededeling vindt niet later dan 24 uur na het voltooien van de overlading plaats.
2. Na ontvangst sturen de lidstaten de in lid 1, onder a), c) en d) bedoelde mededelingen door aan de Commissie.
 3. Wanneer door de vangsten aan zwarte heilbot die overeenkomstig lid 2 zijn meegedeeld, naar schatting 70% van het aan de lidstaat toegewezen quotum is opgebruikt, delen de kapiteins de in lid 1, onder b), bedoelde gegevens dagelijks mee.

Artikel 37
Aangewezen havens

1. Het is niet toegestaan hoeveelheden zwarte heilbot aan te voeren in andere dan de door de verdragsluitende partijen van de NAFO aangewezen havens. De aanvoer van zwarte heilbot in havens van niet-verdragsluitende partijen is niet toegestaan.
2. Elke lidstaat wijst de havens aan waar zwarte heilbot mag worden aangevoerd en stellen de in dit verband geldende inspectie- en toezichtprocedures vast, met inbegrip van de voorwaarden voor de registratie en de opgave van de aangevoerde hoeveelheden zwarte heilbot bij iedere aanvoer.
3. Elke lidstaat deelt de Commissie uiterlijk 15 dagen na de datum van inwerkingtreding van deze verordening een lijst van de aangewezen havens mee, alsmede binnen de daaropvolgende 15 dagen, de desbetreffende inspectie- en toezichtprocedures als bedoeld in lid 2. De Commissie zendt deze informatie onverwijld door aan het secretariaat van de NAFO.
4. De Commissie zendt alle lidstaten onverwijld een lijst toe van de in lid 2 bedoelde aangewezen havens en van de havens aangewezen door de overige verdragsluitende partijen van de NAFO.

Artikel 38
Inspectie in de haven

1. De lidstaten zien erop toe dat alle vaartuigen die een aangewezen haven aandoen om in deelgebied 2 en sectoren 3KLMNO gevangen zwarte heilbot aan te voeren en/of over te laden, worden onderworpen aan een inspectie in de haven overeenkomstig de haveninspectieregeling van de NAFO.
2. Het is niet toegestaan vangsten van vaartuigen als bedoeld in lid 1 te lossen en/of over te laden voordat de inspecteurs ter plaatse zijn.
3. Alle geloste hoeveelheden worden per soort gewogen alvorens naar de koelopslag of enige andere bestemming te worden vervoerd.
4. De lidstaten doen het betrokken haveninspectieverslag uiterlijk 7 werkdagen na de datum waarop de inspectie is voltooid, aan de NAFO toekomen met een kopie aan de Commissie.

Artikel 39
Verbod op aanvoer of overlading voor vaartuigen van niet-verdragsluitende partijen

De lidstaten verbieden de aanvoer en overlading van zwarte heilbot door vaartuigen van niet-verdragsluitende partijen die in het geregelende gebied van de NAFO hebben gevestigd.

Artikel 40
Follow-up van visserijactiviteiten

De lidstaten doen de Commissie uiterlijk op 31 december 2005 een verslag over de uitvoering van de in de artikelen 35 tot en met 39 bedoelde maatregelen toekomen met onder meer het totale aantal visdagen.

DEEL 6
BIJZONDERE BEPALINGEN VOOR ROODBAARS

Artikel 41
Visserij op roodbaars

1. De kapiteins van vaartuigen van de Gemeenschap, die in deelgebied 2 en sectoren IF, 3K en 3M van het geregelende gebied van de NAFO op roodbaars vissen, delen de bevoegde instanties van de lidstaat waarvan hun schip de vlag voert of waar het geregistreerd is, om de andere maandag mee welke hoeveelheden roodbaars in die gebieden zijn gevangen in de periode van twee weken die de voorafgaande zondag middernacht is geëindigd.

Wanneer de som van de vangsten gelijk is aan 50% van de TAC of meer, moet deze mededeling wekelijks op maandag plaatsvinden.

2. De lidstaten melden de Commissie om de twee weken op dinsdag vóór 12 uur 's middags, voor de periode van twee weken die de voorafgaande zondag om 12 uur 's nachts is geëindigd, welke hoeveelheden roodbaars zijn gevangen in deelgebied 2 en sectoren IF, 3K en 3M van het gereguleerde gebied van de NAFO door vaartuigen die hun vlag voeren en op hun grondgebied geregistreerd zijn.

Wanneer de som van de vangsten gelijk is aan 50% van de TAC of meer, moet deze mededeling wekelijks plaatsvinden.

HOOFDSTUK VII

Bijzondere bepalingen voor de visserij door vaartuigen van de Gemeenschap in het CCAMLR-gebied

DEEL 1

BEPERKINGEN EN VEREISTEN INZAKE VAARTUIGGEGEVENS

Artikel 42

Verboden en vangstbeperkingen

1. Gerichte visserij op de in bijlage XIV vermelde soorten is verboden in de daarin aangegeven zones en perioden.
2. Voor nieuwe en experimentele visserij zijn de maximale vangsten en bijvangst per deelgebied vastgelegd in bijlage XV.

Artikel 42 bis

Vereiste mededelingen inzake vaartuigen met vergunning tot vissen in het CCAMLR-gebied

1. Naast de op grond van artikel 3, lid 2, van Verordening (EG) nr. 601/2004 vereiste gegevens, delen de lidstaten vanaf 1 augustus 2005 de Commissie over bovenbedoelde vaartuigen de volgende gegevens mee:
 - a) IMO-nummer van het vaartuig (indien afgegeven);
 - b) vroegere vlag (indien van toepassing);
 - c) de internationale roepnaam van het vaartuig;
 - d) naam en adres van de eigenaar(s) en eventuele aandeelhouder(s), indien bekend;
 - e) type vaartuig;
 - f) plaats waar en jaar waarin het vaartuig is gebouwd;
 - g) lengte;

- h) kleurenfoto's van het vaartuig, bestaande uit:
 - i) een foto van minimaal 12x7 cm van de stuurboordzijde van het vaartuig over de gehele lengte en met alle structurele kenmerken;
 - ii) een foto van minimaal 12x7 cm van de bakboordzijde van het vaartuig over de gehele lengte en met alle structurele kenmerken;
 - iii) een foto van minimaal 12x7 cm van de achterzijde van het vaartuig, recht van achteren gefotografeerd.
 - i) maatregelen om ervoor te zorgen dat het satellietvolgsysteem aan boord fraudebestendig functioneert.
2. Met ingang van de in lid 1 vermelde datum delen de lidstaten, voor zover mogelijk, de Commissie voor alle vaartuigen met vergunning om te vissen in het CCAMLR-gebied, de volgende gegevens mee:
- a) naam en adres van de exploitant, indien verschillend van de eigenaar(s);
 - b) naam en nationaliteit van de kapitein en, indien van toepassing, van de vangstkapitein;
 - c) type vismethode(n);
 - d) boom (m);
 - e) brutoregistertonnage;
 - f) communicatiemiddelen en –nummers van het vaartuig (INMARSAT A, B en C nummers);
 - g) reguliere bemanning;
 - h) vermogen van de hoofdmotor of hoofdmotoren (kW);
 - i) totale vervoerscapaciteit (tonnen), aantal visruimen en capaciteit (m³);
 - j) overige nuttig geachte gegevens (bijv. ijswaardigheid).

DEEL 2

EXPERIMENTELE VISSERIJ

Artikel 43

Deelname aan experimentele visserij

1. Vissersvaartuigen die de vlag van Spanje voeren en er geregistreerd staan, en die bij de CCAMLR zijn aangemeld overeenkomstig het bepaalde in artikel 7 van Verordening (EG) nr. 601/2004 mogen uitsluitend deelnemen aan de experimentele

visserij met de beug op de *Dissostichus* spp. in FAO-deelgebied 88.1 en in de sectoren 58.4.1, 58.4.2, 58.4.3a) buiten gebieden onder nationale jurisdictie, en 58.4.3b) buiten gebieden onder nationale jurisdictie.

2. In de sectoren 58.4.3a) en 58.4.3b) mag nooit meer dan één vissersvaartuig tegelijk vissen.
3. De maximale totale vangsten en bijvangsten in deelgebied 88.1 en in de sectoren 58.4.1 en 58.4.2, en de verdeling daarvan over de kleine onderzoeksvakken (Small Scale Research Units, SSRU's) in elk gebied staan vermeld in bijlage XV. De visserijactiviteiten in een SSRU worden stopgezet zodra de gemelde vangsten het toegestane maximum hebben bereikt, waarna dit vak gedurende de rest van het seizoen voor de visserij gesloten blijft.
4. De visserijactiviteiten moeten plaatsvinden in een zo groot mogelijk geografisch gebied en op zoveel verschillende diepten als mogelijk om de nodige informatie te verzamelen voor het bepalen van het visserijpotentieel en om overconcentratie van vangsten en inspanningen te voorkomen. In de sectoren 58.4.1 en 58.4.2 is het echter verboden om te vissen in wateren van minder dan 550 m diepte.

Artikel 44 *Meldingsregelingen*

Op vissersvaartuigen die deelnemen aan de experimentele visserij als bedoeld in artikel 43, zijn de volgende stelsels voor de melding van vangsten en inspanningen van toepassing:

- a) het in artikel 12 van Verordening (EG) nr. 601/2004 bedoelde stelsel van vijfdaagse meldingen van de vangsten en visserij-inspanningen, met dien verstande dat de lidstaten vangsten en visserij-inspanningen uiterlijk twee werkdagen na het einde van iedere periode mededelen aan de Commissie, waarna deze onverwijld moeten worden doorgezonden aan de CCAMLR. In deelgebied 88.1 en in de sectoren 58.4.1 en 58.4.2 worden de gegevens meegedeeld per SSRU;
- b) het in artikel 13, van Verordening (EG) nr. 601/2004 bedoelde stelsel van maandelijkse meldingen van gedetailleerde vangst- en visserij-inspanningsgegevens;
- c) de melding van het totale aantal vissen en het gewicht aan *Dissostichus eleginoides* en *Dissostichus mawsoni*, met inbegrip van vissen met "jellymeat"-verschijnselen.

Artikel 45 *Bijzondere vereisten*

1. De in artikel 43 bedoelde experimentele visserij moet voldoen aan de bepalingen van artikel 8 van Verordening (EG) nr. 600/2004 met betrekking tot de toepasselijke maatregelen ter beperking van de incidentele sterfte van zeevogels bij de beugvisserij. Naast bedoelde maatregelen:
 - a) geldt bij deze visserijactiviteiten een verbod op de teruggooi van afval;

- b) zijn vaartuigen die deelnemen aan de experimentele visserij in de sectoren 58.4.1 en 58.4.2 en die voldoen aan de CCAMLR-protocollen (A, B of C) inzake het verzwaren van de beug, niet verplicht om 's nachts te vissen; vaartuigen die in totaal drie (3) zeevogels vangen moeten echter weer onmiddellijk 's nachts gaan vissen overeenkomstig artikel 8 van Verordening (EG) nr. 601/2004;
 - c) vaartuigen die deelnemen aan de experimentele visserij in deelgebied 88.1 en in de sectoren 58.4.3a) en 58.4.3b) en die in totaal drie (3) zeevogels vangen, moeten de visserij onmiddellijk staken en mogen gedurende de rest van het seizoen 2004/2005 niet meer buiten de reguliere visserij vissen.
2. Voor vissersvaartuigen die deelnemen aan de experimentele visserij in FAO-deelgebied 88.1 gelden bovendien de volgende extra vereisten:
- a) het is de vaartuigen niet toegestaan het volgende op zee te lozen:
 - i) olie, olieproducten of residuen van olie, tenzij toegestaan op grond van bijlage I van MARPOL 73/78 (Internationaal Verdrag ter voorkoming van verontreiniging door schepen);
 - ii) afval;
 - iii) voedselresten die niet door een rooster met een maaswijdte van maximaal 25 mm kunnen;
 - iv) pluimvee of delen daarvan (met inbegrip van eierschalen);
 - v) afvalwater binnen 12 zeemijlen van land of ijs of terwijl het vaartuig een snelheid van minder dan vier knopen heeft;
 - vi) verbrandingsresten;
 - b) levend pluimvee of andere levende vogels mogen deelgebied 88.1 niet worden binnengebracht en niet-geconsumeerd bereid gevogelte moet uit deelgebied 88.1 worden verwijderd;
 - c) de visserij op *Dissostichus* spp. in deelgebied 88.1 is verboden binnen 10 zeemijlen van de kust van de Balleny Islands.

Artikel 46
Definitie van uitzettingen

1. Voor de toepassing van dit deel wordt onder “uitzetting” het uitzetten van een of meer beuglijnen op een bepaalde visgrond verstaan. Voor de melding van vangsten en visserij-inspanningen geldt als de juiste geografische positie van een uitzetting bij de beugvisserij het middelpunt van de uitgezette beuglijn(en).
2. Een uitzetting geldt als onderzoeksuitzetting, mits:

- a) de afstand tussen twee onderzoeksuitzettingen ten minste 5 zeemijlen bedraagt, gemeten vanaf het geografische middelpunt van iedere onderzoeksuitzetting;
- b) bij iedere uitzetting minimaal 3 500 en maximaal 10 000 haken worden gebruikt; daarbij mag op dezelfde locatie ook een reeks aparte lijnen worden uitgezet;
- c) de uitzettijd van iedere beug ten minste zes uur bedraagt, gemeten vanaf het moment waarop het uitzetten is voltooid tot het moment waarop met het ophalen wordt begonnen;

Artikel 47
Onderzoeksplannen

Vissersvaartuigen die deelnemen aan de experimentele visserij als bedoeld in artikel 43, moeten een onderzoeksplan toepassen in alle afzonderlijke SSRU's waarin FAO-deelgebied 88.1 en de sectoren 58.4.1 en 58.4.2 zijn verdeeld. Het onderzoeksplan moet als volgt worden toegepast:

- a) wanneer een vaartuig een SSRU voor het eerst binnenvaart, gelden de eerste tien uitzettingen, "eerste reeks" te noemen, als "onderzoeksuitzettingen", welke moeten voldoen aan de in artikel 46, lid 2, vermelde criteria;
- b) de volgende 10 uitzettingen of de eerste 10 ton gevangen vis, als die hoeveelheid eerder wordt behaald, worden aangeduid als de "tweede reeks". Uitzettingen tijdens de tweede reeks kunnen naar goeddunken van de kapitein worden gevestigd als onderdeel van normale experimentele visserij. Indien de uitzettingen beantwoorden aan de vereisten van artikel 46, lid 2, mogen zij echter ook worden beschouwd als onderzoeksuitzettingen;
- c) na de eerste en de tweede reeks moet het vaartuig, als de kapitein in de SSRU wil blijven vissen, een "derde reeks" uitzettingen verrichten, tot er uiteindelijk tijdens de drie reeksen 20 onderzoeksuitzettingen hebben plaatsgevonden. De derde reeks uitzettingen moet plaatsvinden tijdens hetzelfde verblijf in de SSRU als de eerste en de tweede reeks;
- d) nadat er 20 onderzoeksuitzettingen hebben plaatsgevonden, mag het vaartuig in de SSRU blijven vissen;
- e) in SSRU's A, B, C, E en G van deelgebied 88.1 waar de bevisbare bodemoppervlakte kleiner is dan 15000 km², is het bepaalde onder b), c), en d) niet van toepassing en mag het vaartuig na 10 onderzoekstrekken de visserij in de SSRU voortzetten.

Artikel 48
Gegevensverzamelingsplannen

1. Vissersvaartuigen die deelnemen aan de experimentele visserij als bedoeld in artikel 43, moeten een gegevensverzamelingsplan toepassen in alle afzonderlijke SSRU's waarin FAO-deelgebied 88.1 en de sectoren 58.4.1 en 58.4.2 zijn verdeeld. Het gegevensverzamelingsplan moet het volgende omvatten:

- a) de positie en diepte van de uiteinden van iedere lijn in een uitzetting;
 - b) de tijden waarop de beug is uitgezet, in het water is gebleven en is opgehaald;
 - c) het aantal en de soorten vissen verloren gegaan aan de oppervlakte;
 - d) het aantal haken dat is aangebracht;
 - e) het type aas;
 - f) het percentage aas dat is aangenomen;
 - g) het type haken;
 - h) de gesteldheid van zee en wolken en de maanfase ten tijde van het uitzetten van de lijnen.
2. Alle in lid 1 genoemde gegevens moeten voor iedere onderzoeksuitzetting worden verzameld; met name moeten bij iedere onderzoeksuitzetting de eerste 100 vissen worden gemeten en moet voor biologisch onderzoek een monster van ten minste 30 vissen worden genomen. Als er meer dan 100 vissen worden gevangen, moet een willekeurige steekproef van de vissen worden genomen.

Artikel 49
Merkprogramma

Vissersvaartuigen die deelnemen aan de experimentele visserij als bedoeld in lid 43, moeten onderstaand merkprogramma uitvoeren:

- a) gedurende het gehele seizoen moet per ton gevangen onverwerkte *Dissostichus* spp. één exemplaar worden gemerkt en vrijgelaten volgens het merkprotocol (“tagging protocol”) van de CCAMLR. Het merken mag pas worden gestaakt zodra het vaartuig 500 exemplaren heeft gemerkt of wanneer de visgrond wordt verlaten en per ton gevangen onverwerkte *Dissostichus* spp. steeds één exemplaar is gemerkt;
- b) het programma moet worden gericht op exemplaren van verschillende grootte om te voldoen aan de vereiste om per ton gevangen onverwerkte vis één exemplaar te merken. Alle teruggezette exemplaren moeten worden voorzien van twee merktekens en over een zo groot mogelijk geografisch gebied gespreid worden vrijgelaten;
- c) alle merktekens moeten duidelijk zijn bedrukt met een uniek serienummer en een retouradres zodat de oorsprong van de merktekens kan worden bepaald ingeval een exemplaar opnieuw wordt gevangen;
- d) opnieuw gevangen exemplaren (d.w.z. vissen met een eerder aangebracht merkteken) mogen niet worden vrijgelaten, zelfs niet als zij na het merken slechts korte tijd in vrijheid zijn geweest;
- e) alle opnieuw gevangen exemplaren moeten biologisch beschreven worden (lengte, gewicht, geslacht, toestand van de gonaden) en indien mogelijk digitaal gefotografeerd worden, en hun otolieten en merktekens moeten worden verwijderd;

- f) alle gegevens van de merktekens en gegevens over opnieuw gevangen gemerkte exemplaren moeten in het CCAMLR-formaat elektronisch aan de CCAMLR worden gemeld binnen drie maanden nadat het vaartuig de visserij in het betrokken gebied heeft beëindigd;
- g) alle gegevens betreffende merktekens en gegevens over opnieuw gevangen gemerkte exemplaren moeten in het CCAMLR-formaat elektronisch worden gemeld aan het betrokken regionale meldpunt overeenkomstig het merkprotocol van de CCAMLR.

Artikel 50
Wetenschappelijke waarnemers

Vissersvaartuigen die deelnemen aan de experimentele visserij als bedoeld in artikel 43, moeten bij alle visserijactiviteiten in het visserijseizoen ten minste twee wetenschappelijk waarnemers aan boord hebben waarvan er één is aangewezen volgens de CCAMLR-regeling voor internationale wetenschappelijke waarneming.

HOOFDSTUK VIII

Slotbepalingen

Artikel 51
Wetenschappelijk toezicht

- a) Deze verordening is niet van toepassing op visserijactiviteiten die uitsluitend worden uitgeoefend ten behoeve van wetenschappelijk onderzoek dat wordt uitgevoerd met toestemming en onder het gezag van de betrokken lidstaat of lidstaten en waarvan de Commissie en de lidstaat of lidstaten in de wateren waarvan het onderzoek plaatsvindt, tevoren in kennis zijn gesteld.
- b) Mariene organismen die voor de onder a) genoemde doeleinden gevangen zijn, mogen worden verkocht, opgeslagen, uitgestald of te koop aangeboden, op voorwaarde dat zij:
 - voldoen aan de normen van bijlage XII bij Verordening (EG) nr. 850/98 en aan de handelsnormen die zijn vastgesteld uit hoofde van artikel 2 van Verordening (EG) nr. 104/2000 van de Raad van 17 december 1999 houdende een gemeenschappelijke ordening der markten in de sector visserijproducten en producten van de aquacultuur³²; of
 - rechtstreeks worden verkocht voor andere doeleinden dan menselijke consumptie.

³² PB L 388 van 31.12.1992, blz. 1. Verordening laatstelijk gewijzigd bij Verordening (EG) nr. 3318/94 (PB L 350 van 31.12.1994, blz. 15).

Artikel 52
Gegevensoverdracht

Overeenkomstig Verordening (EEG) nr. 2847/93 doen de lidstaten de gegevens met betrekking tot het aanlanden van hoeveelheden gevangen vis in computerleesbare vorm met gebruikmaking van de in iedere tabel vermelde codes voor de bestanden aan de Commissie toekomen.

Artikel 53
Inwerkingtreding

Deze verordening treedt in werking op 1 januari 2005.

Voor TAC's voor het CCAMLR-gebied die gelden voor perioden die ingaan vóór 1 januari 2005, is artikel 42 van toepassing vanaf de begindatum van de betrokken TAC-toepassingsperioden.

Deze verordening is verbindend in al haar onderdelen en is rechtstreeks toepasselijk in elke lidstaat.

Gedaan te Brussel, op

Voor de Raad
De Voorzitter
[...]

BIJLAGE I

Vangstmogelijkheden, per soort en per gebied (in ton levend gewicht, tenzij anders vermeld), voor vaartuigen van de Gemeenschap in gebieden met vangstbeperkingen en voor vaartuigen van derde landen in de wateren van de Gemeenschap

Alle in deze bijlage vastgestelde vangstbeperkingen worden als quota beschouwd voor de toepassing van artikel 9 van deze verordening en derhalve geldt daarvoor het bepaalde in Verordening (EEG) nr. 2847/93, inzonderheid in de artikelen 14 en 15.

Per gebied staan de visbestanden vermeld in alfabetische volgorde op de Latijnse naam van de vissoort. Hierna volgt een overzichtstabel waarin de gebruikelijke naam en de corresponderende wetenschappelijke naam naast elkaar zijn weergegeven:

Gewone benaming	Drielettercode	Wetenschappelijke naam
Witte tonijn	ALB	<i>Thunnus alalunga</i>
Bericyden	ALF	<i>Beryx spp.</i>
Lange schol	PLA	<i>Hippoglossoides platessoides</i>
Ansjovis	ANE	<i>Engraulis encrasicolus</i>
Zeeduivel	ANF	<i>Lophiidae</i>
IJsvis	ANI	<i>Champscephalus gunnari</i>
Zwarte Patagonische ijsvis	TOP	<i>Dissostichus eleginoides</i>
Zeewolf	CAT	<i>Anarhichas lupus</i>
Heilbot	HAL	<i>Hippoglossus hippoglossus</i>
Atlantische zalm	SAL	<i>Salmo salar</i>
Reuzenhaai	BSK	<i>Cetorhinus maximus</i>
Grootoogtonijn	BET	<i>Thunnus obesus</i>
Spitssnuitdoornhaai	DCA	<i>Deania calcea</i>
Zwarte haarstaartvis	BSF	<i>Aphanopus carbo</i>
Scotiazee-ijsvis	SSI	<i>Chaenocephalus aceratus</i>
Blauwe leng	BLI	<i>Molva dypterigia</i>
Blauwe marlijn	BUM	<i>Makaira nigricans</i>
Blauwe wijting	WHB	<i>Micromesistius poutassou</i>
Blauwvintonijn	BFT	<i>Thunnus thynnus</i>

Kabeljauw	COD	<i>Gadus morhua</i>
Tong	SOL	<i>Solea solea</i>
Krab	PAI	<i>Paralomis spp.</i>
Schar	DAB	<i>Limanda limanda</i>
Platvis	FLX	<i>Pleuronectiformes</i>
Bot	FLX	<i>Platichthys flesus</i>
Gaffelkabeljauwen	FOX	<i>Phycis spp.</i>
Grote zilvervis	ARU	<i>Argentina silus</i>
Zwarte heilbot	GHL	<i>Reinhardtius hippoglossoides</i>
Grenadiers	GRV	<i>Macrourus spp.</i>
Grote lantaarnhaai	ETR	<i>Etmopterus princeps</i>
Grijze zuidpoolkabeljauw	NOS	<i>Lepidonotothen squamifrons</i>
Schelvis	HAD	<i>Melanogrammus aeglefinus</i>
Heek	HKE	<i>Merluccius merluccius</i>
Haring	HER	<i>Clupea harengus</i>
Horsmakreel	JAX	<i>Trachurus spp.</i>
Groene zuidpoolkabeljauw	NOG	<i>Gobionotothen gibberifrons</i>
Zwarte haai	SCK	<i>Dalatias licha</i>
Krieltgarnaal	KRI	<i>Euphausia superba</i>
Lantaarnvis	LAC	<i>Lampanyctus achirus</i>
Donkere doornhaai	GUQ	<i>Centrophorus squamosus</i>
Tongschar	LEM	<i>Microstomus kitt</i>
Leng	LIN	<i>Molva molva</i>
Makreel	MAC	<i>Scomber scombrus</i>
Gemarmerde ijsvis	NOR	<i>Notothenia rossii</i>
Schartong	LEZ	<i>Lepidorhombus spp.</i>
Noordse garnaal	PRA	<i>Pandalus borealis</i>

Langoestine	NEP	<i>Nephrops norvegicus</i>
Kevers	NOP	<i>Trisopterus esmarki</i>
Orange roughy	ORY	<i>Hoplostethus atlanticus</i>
Peneide garnalen	PEN	<i>Penaeus spp</i>
Schol	PLE	<i>Pleuronectes platessa</i>
Arctische kabeljauw	POC	<i>Boreogadus saida</i>
Pollak	POL	<i>Pollachius pollachius</i>
Haringhaai	POR	<i>Lamna nasus</i>
Portugese hondshaai	CYO	<i>Centroscymnus coelolepis</i>
Roodbaarzen	RED	<i>Sebastes spp.</i>
Zeebrasem	SBR	<i>Pagellus bogaraveo</i>
Noordelijke grenadier	RHG	<i>Macrourus berglax</i>
Grenadiervis	RNG	<i>Coryphaenoides rupestris</i>
Koolvis	POK	<i>Pollachius virens</i>
Zandspiering	SAN	<i>Ammodytidae</i>
Kortvinnige pijlinktvis	SQI	<i>Illex illecebrosus</i>
Roggen	SRX-RAJ	<i>Rajidae</i>
Gladde lantaarnhaai	ETP	<i>Etmopterus pusillus</i>
Sneeuwkrabben	PCR	<i>Chionoecetes spp.</i>
Georgia ijsvis	SGI	<i>Pseudochaenichthys georgianus</i>
Middellandse-Zeeleng	SLI	<i>Molva macrophthalmus</i>
Sprot	SPR	<i>Sprattus sprattus</i>
Doornhaai	DGS	<i>Squalus acanthias</i>
Zwaardvis	SWO	<i>Xiphias gladius</i>
Zwarte Patagonische ijsvis	TOP	<i>Dissostichus eleginoides</i>
Ruwe haai	GAG	<i>Galeorhinus galeus</i>
Tarbot	TUR	<i>Psetta maxima</i>

Torsk	USK	<i>Brosme brosme</i>
Langsnuitijsvis	LIC	<i>Channichthys rhinoceratus</i>
Zwarte doornhaai	ETX	<i>Etmopterus spinax</i>
Witte heek	HKW	<i>Urophycis tenuis</i>
Witte marlijn	WHM	<i>Tetrapturus alba</i>
Wijting	WHG	<i>Merlangius merlangus</i>
Witje	WIT	<i>Glyptocephalus cynoglossus</i>
Geelvintonijn	YFT	<i>Thunnus albacares</i>
Geelstaartschar	YEL	<i>Limanda ferruginea</i>

BIJLAGE I A
Oostzee

Alle TAC's in dit gebied, behalve die voor schol en kabeljauw in de sectoren 25-32, zijn vastgesteld in de Internationale Visserijcommissie voor de Oostzee (IBSFC).

Soort:	Haring Clupea harengus	Zone:	Sectoren 30-31 HER/3D30.; HER/3D31.
Finland	52 471		
Zweden	11 529		
EG	64 000		
TAC	64 000		Analytische TAC waarop de artikelen 3 en 4 van Verordening (EG) nr. 847/96 niet van toepassing zijn en artikel 5, lid 2, van die verordening van toepassing is.

Soort:	Haring Clupea harengus	Zone:	Sectoren 22-24 HER/3B23.; HER/3C22.; HER/3D24.
Denemarken	6 449		
Duitsland	25 381		
Estland	0		
Finland	0		
Letland	0		
Litouwen	0		
Polen	5 986		
Zweden	8 184		
EG	46 000		
TAC	46 000		Analytische TAC waarop de artikelen 3 en 4 van Verordening (EG) nr. 847/96 niet van toepassing zijn en artikel 5, lid 2, van die verordening van toepassing is.

Soort:	Haring Clupea harengus	Zone:	Sectoren 25-29 (m.u.v. Golf van Riga) en 32 HER/3D25.; HER/3D26.; HER/3D27.; HER/3D28.; HER/3D29.; HER/3D32.
Denemarken	2 588		
Duitsland	686		
Estland	13 217		
Finland	25 804		
Letland	3 262		
Litouwen	3 405 (1)		
Polen	27 861 (2)		
Zweden	39 349		
EG	116 172 (3)		
TAC	130 000		Analytische TAC waarop de artikelen 3 en 4 van Verordening (EG) nr. 847/96 niet van toepassing zijn en artikel 5, lid 2, van die verordening van toepassing is.

(1) Wegens overbevissing in 2003 is het quotum overeenkomstig besluiten van de IBSFC met 30 ton verlaagd.

(2) Wegens overbevissing in 2003 is het quotum overeenkomstig besluiten van de IBSFC met 1 450 ton verlaagd.

(3) Wegens overbevissing in 2003 is het quotum overeenkomstig besluiten van de IBSFC met 1 480 ton verlaagd.

Soort:	Haring Clupea harengus	Zone:	Golf van Riga HER/03D-RG
Estland	16 972 (1)		
Letland	20 452		
EG	37 424 (1)		
TAC	38 000		Analytische TAC waarop de artikelen 3 en 4 van Verordening (EG) nr. 847/96 niet van toepassing zijn en artikel 5, lid 2, van die verordening van toepassing is.

(1) Wegens overbevissing in 2003 is het quotum overeenkomstig besluiten van de IBSFC met 576 ton verlaagd.

Soort:	Kabeljauw Gadus morhua	Zone:	Sectoren 25-32 (EG-wateren) COD/3D25.; COD/3D26.; COD/3D27.; COD/3D28.; COD/3D29.; COD/3D30.; COD/3D31.; COD/3D32.
Denemarken	7 394		
Duitsland	2 937		
Estland	703		
Finland	552		
Letland	2 683		
Litouwen	1 762 (1)		
Polen	8 199 (2)		
Zweden	6 890		
EG	31 120 (3)		
TAC	n.v.t.		Analytische TAC waarop de artikelen 3 en 4 van Verordening (EG) nr. 847/96 niet van toepassing zijn en artikel 5, lid 2, van die verordening van toepassing is.

(1) Wegens overbevissing in 2003 is het quotum overeenkomstig besluiten van de IBSFC met 6 ton verlaagd.

(2) Wegens overbevissing in 2003 is het quotum overeenkomstig besluiten van de IBSFC met 112 ton verlaagd.

(3) Wegens overbevissing in 2003 is het quotum overeenkomstig besluiten van de IBSFC met 118 ton verlaagd.

Soort:	Kabeljauw Gadus morhua	Zone:	Sectoren 22-24 (EG-wateren) COD/3B23.; COD/3C22.; COD/3D24.
Denemarken	14 566		
Duitsland	7 495		
Estland	15		
Finland	52		
Letland	23		
Litouwen	0		
Polen	276		
Zweden	2 272		
EG	24 700		
TAC	24 700		Analytische TAC waarop de artikelen 3 en 4 van Verordening (EG) nr. 847/96 niet van toepassing zijn en artikel 5, lid 2, van die verordening van toepassing is.

Soort:	Schol Pleuronectes platessa	Zone:	IIIbcd (EG-wateren) PLE/3B23.; PLE/3C22.; PLE/3D24.; PLE/3D25.; PLE/3D26.; PLE/3D27.; PLE/3D28.; PLE/3D29.; PLE/3D30.; PLE/3D31.; PLE/3D32.
Denemarken	2 697		
Duitsland	300		
Zweden	203		
Polen	565		
EG	3 766		
TAC	Niet relevant		Voorzorgs-TAC waarop de artikelen 3 en 4 en artikel 5, lid 2, van Verordening (EG) nr. 847/96 van toepassing zijn.

Soort:	Atlantische zalm Salmo salar	Zone:	IIIbcd (EG-wateren) met uitzondering van sector 32 SAL/3B23.; SAL/3C22.; SAL/3D24.; SAL/3D25.; SAL/3D26.; SAL/3D27.; SAL/3D28.; SAL/3D29.; SAL/3D30.; SAL/3D31.
Denemarken	93 512 (1)		
Duitsland	10 404 (1)		
Estland	9 504 (1)		
Finland	116 603 (1)		
Letland	59 478 (1)		
Litouwen	6 992 (1)		
Polen	28 368 (1)		
Zweden	126 400 (1)		
EG	451 260 (1)		
TAC	460 000 (1)		Analytische TAC waarop de artikelen 3 en 4 van Verordening (EG) nr. 847/96 niet van toepassing zijn en artikel 5, lid 2, van die verordening van toepassing is.

(1) Uitgedrukt in aantal exemplaren.

Soort:	Atlantische zalm Salmo salar	Zone:	Sector 32 SAL/3D32.
Finland	1 581 (1)		
Estland	13 838 (1)		
EG	15 419 (1)		
TAC	17 000 (1)		Analytische TAC waarop de artikelen 3 en 4 van Verordening (EG) nr. 847/96 niet van toepassing zijn en artikel 5, lid 2, van die verordening van toepassing is.

(1) Uitgedrukt in aantal exemplaren.

Soort:	Sprot Sprattus sprattus	Zone:	IIIbcd (EG-wateren) SPR/3B23.; SPR/3C22.; SPR/3D24.; SPR/3D25.; SPR/3D26.; SPR/3D27.; SPR/3D28.; SPR/3D29.; SPR/3D30.; SPR/3D31.; SPR/3D32.
Denemarken	48 785		
Duitsland	30 907		
Estland	56 650		
Finland	25 538		
Letland	68 420		
Litouwen	24 750		
Polen	141 275 (1)		
Zweden	94 311		
EG	490 636 (1)		
TAC	550 000		Analytische TAC waarop de artikelen 3 en 4 van Verordening (EG) nr. 847/96 niet van toepassing zijn en artikel 5, lid 2, van die verordening van toepassing is.

(1) Wegens overbevissing in 2003 is het quotum overeenkomstig besluiten van de IBSFC met 3 924 ton verlaagd.

BIJLAGE I B

Skagerrak, Kattegat, Noordzee, en westelijke wateren van de Gemeenschap, ICES-gebieden Vb (EG-wateren), VI, VII, VIII, IX en X, CECAF (EG-wateren) en Frans Guyana

Soort:	Zandspiering Ammodytidae	Zone:	IV (Noorse wateren) SAN/04-N.
Denemarken	9 500		
Verenigd Koninkrijk	500		
EG	10 000		
TAC	Niet relevant		

Soort:	Zandspiering Ammodytidae	Zone:	IIa (1) , IIIa, IV (1) SAN/24.
Denemarken	618		
Verenigd Koninkrijk	767		
Alle lidstaten	23 668 (2)		
EG	pm		
Noorwegen	5 000 (3)		
TAC	660 960	Voorzorgs-TAC waarop de artikelen 3 en 4 van Verordening (EG) nr. 847/96 niet van toepassing zijn en artikel 5, lid 2, van die verordening van toepassing is.	

(1) Gemeenschapswateren exclusief wateren binnen 6 mijl van de basislijnen van het Verenigd Koninkrijk bij Shetland, Fair Isle en Foula.

(2) Uitgezonderd Denemarken en het Verenigd Koninkrijk.

(3) Te vangen in de Noordzee.

Soort:	Torsk Brosme brosmes	Zone:	EG-wateren van de zones IIa, IV, Vb, VI, VII USK/2A47-C
EG	Niet (1) relevant		
Noorwegen	4 000 (2) (3)		
TAC	Niet relevant		

- (1) Vermeld in Verordening (EG) nr. ...
- (2) Waarvan in bijvangsten van andere soorten tot 25% per vaartuig in sector Vb en in de deelgebieden VI en VII zijn toegestaan. Dit percentage mag worden overschreden in de eerste 24 uur na het begin van de visserijactiviteiten op een bepaalde visgrond. De totale bijvangsten van andere soorten in sector Vb en in de deelgebieden VI en VII mogen echter niet meer bedragen dan 3 000 ton.
- (3) Inclusief leng. De quota voor Noorwegen zijn: 6 800 ton leng; en 4 000 ton torsk. Deze quota mogen tot 2 000 ton onderling gewisseld worden en de betrokken soorten mogen alleen met beuglijnen in sector Vb en in de deelgebieden VI en VII worden gevangen.

Soort:	Torsk Brosme brosmes	Zone:	IV (Noorse wateren) USK/04-N.
België	pm		
Denemarken	pm		
Duitsland	pm		
Frankrijk	pm		
Nederland	pm		
Zweden	pm		
Verenigd Koninkrijk	pm		
EG	200		
TAC	Niet relevant		

Soort:	Reuzenhaai Cetorhinus maximus	Zone:	EG-wateren van de zones IV, VI en VII BSK/467
EG	0		
TAC	0		

Soort:	Haring (1) Clupea harengus	Zone:	IIIa HER/03A.
Denemarken	pm		
Duitsland	pm		
Zweden	pm		
EG	pm		
Faeröer	pm (2)		
TAC	96 000	Analytische TAC waarop de artikelen 3 en 4 van Verordening (EG) nr. 847/96 niet van toepassing zijn en artikel 5, lid 2, van die verordening van toepassing is.	

(1) Aangeland als totale vangst of gesorteerd van de overige vangst.

(2) Te vangen in het Skagerrak.

Soort:	Haring (1) Clupea harengus	Zone:	IV benoorden 53°30' NB HER/4AB.
Denemarken	95 211		
Duitsland	57 215		
Frankrijk	20 548		
Nederland	56 745		
Zweden	5 443		
Verenigd Koninkrijk	70 395		
EG	305 557		
Noorwegen	50 000 (2)		
TAC	535 000	Analytische TAC waarop de artikelen 3 en 4 van Verordening (EG) nr. 847/96 niet van toepassing zijn en artikel 5, lid 2, van die verordening van toepassing is.	

(1) Aangeland als totale vangst of gesorteerd van de overige vangst; de lidstaten moeten de gevangen hoeveelheden haring melden aan de Commissie, daarbij onderscheid makend tussen ICES-sectoren IVa en IVb (zones HER/04A. En HER/04B.)

(2) Mag in EG-wateren worden gevestigd. Binnen dit quotum gedane vangsten moeten van het Noorse TAC-aandeel worden afgetrokken.

Bijzondere voorwaarden:

Binnen de limieten van bovenstaande quota mag in de onderstaande zones niet meer worden gevangen dan de volgende hoeveelheden:

Noorse wateren bezuiden 62° NB (HER/*04-N-)

EG	50 000
----	--------

Soort:	Haring Clupea harengus	Zone:	Noorse wateren bezuiden 62° NB HER/04-N.
--------	---------------------------	-------	---------------------------------------------

Zweden 1 102 (1)

EG 1 102

TAC Niet relevant

(1) Bijvangst van kabeljauw, schelvis, pollak, wijting en koolvis wordt in mindering gebracht op de quota voor die soorten.

Soort:	Haring (1) Clupea harengus	Zone:	IIIa HER/03A-BC
--------	-------------------------------	-------	--------------------

Denemarken 20 642

Duitsland 184

Zweden 3 324

EG 24 150

TAC 24 150

Analytische TAC waarop de artikelen 3 en 4 van Verordening (EG) nr. 847/96 niet van toepassing zijn.

(1) Ongesorteerd aangelande bijvangsten van haring bij de visserij op andere soorten.

Soort:	Haring (1) Clupea harengus	Zone:	Ila (EG-wateren), IV, VIId HER/2A47DX
--------	-------------------------------	-------	------------------------------------------

België 248

Denemarken 47 865

Duitsland 248

Frankrijk 248

Nederland 248

Zweden 234

Verenigd Koninkrijk 909

EG 50 000

TAC 50 000

Analytische TAC waarop de artikelen 3 en 4 van Verordening (EG) nr. 847/96 niet van toepassing zijn.

(1) Ongesorteerd aangelande bijvangsten van haring bij de visserij op andere soorten.

Soort:	Haring (1) Clupea harengus	Zone:	IVc (2), VIId HER/4CXB7D
België	9 684 (3)		
Denemarken	1 882 (3)		
Duitsland	1 131 (3)		
Frankrijk	19 341 (3)		
Nederland	34 704 (3)		
Verenigd Koninkrijk	7 551 (3)		
EG	74 293		
TAC	535 000		Analytische TAC waarop de artikelen 3 en 4 van Verordening (EG) nr. 847/96 niet van toepassing zijn en artikel 5, lid 2, van die verordening van toepassing is.

- (1) Aangeland als totale vangst of gesorteerd van de overige vangst.
- (2) Uitgezonderd Blackwater-bestand: het gaat om het haringbestand van het zeegebied van de Theemsmonding in een gebied dat wordt begrensd door een lijn die rechtwijzend zuid gaat vanaf Landguard Point (51°56' NB, 1°19,1' OL) tot 51°33' NB en vandaar rechtwijzend west naar een punt op de kust van het Verenigd Koninkrijk.
- (3) Tot 50 % van dit quotum mag worden overgedragen naar ICES-sector IV b. Deze overdrachten moeten evenwel vooraf aan de Commissie worden gemeld.

Soort:	Haring Clupea harengus	Zone:	V, VIaN (1) (EG-wateren), VIb HER/5B6ANB
Duitsland	pm		
Frankrijk	pm		
Ierland	pm		
Nederland	pm		
Verenigd Koninkrijk	pm		
EG	pm		
Faeröer	pm (2)		
TAC	30 000		Analytische TAC waarop de artikelen 3 en 4 en artikel 5, lid 2, van Verordening (EG) nr. 847/96 van toepassing zijn.

- (1) Bedoeld is het haringbestand in ICES-sector VI a, benoorden 56°00' NB, en in het gedeelte van VI a ten oosten van 07°00' WL en benoorden 55°00' NB, met uitzondering van de Clyde.
- (2) Mag enkel worden gevangen in sector VI a benoorden 56°30' NB.

Soort:	Haring Clupea harengus	Zone:	VIaS (1), VIIbc HER/6AS7BC
Ierland	12 727		
Nederland	1 273		
EG	14 000		
TAC	14 000		Analytische TAC waarop de artikelen 3 en 4 en artikel 5, lid 2, van Verordening (EG) nr. 847/96 van toepassing zijn.

(1) Bedoeld is het haringbestand in ICES-sector VI a, ten zuiden van 56°00° NB en ten westen van 07°00° WL.

Soort:	Haring Clupea harengus	Zone:	VIa Clyde (1) HER/06ACL.
Verenigd Koninkrijk	1 000		
EG	1 000		
TAC	1 000		Voorzorgs-TAC waarop de artikelen 3 en 4 van Verordening (EG) nr. 847/96 van toepassing zijn.

(1) Clyde-bestand: haringbestand in het zeegebied ten noordoosten van een lijn tussen Mull of Kintyre en Corsewall Point.

Soort:	Haring	Zone:	VIIa (1) HER/07A/MM
Ierland	1 250		
Verenigd Koninkrijk	3 550		
EG	4 800		
TAC	4 800		Analytische TAC waarop de artikelen 3 en 4 en artikel 5, lid 2, van Verordening (EG) nr. 847/96 van toepassing zijn.

(1) ICES-sector VII a wordt verkleind met de zone die wordt toegevoegd aan ICES-zone VIIghjk en die wordt begrensd:

- in het noorden, door de breedtegraad op 52° 30' NB,
- in het zuiden door de breedtegraad op 52°00' NB,
- in het westen door de kust van Ierland,
- in het oosten door de kust van het Verenigd Koninkrijk.

Soort:	Haring Clupea harengus	Zone:	VIIef HER/7EF.
Frankrijk	500		
Verenigd Koninkrijk	500		
EG	1 000		
TAC	1 000		Voorzorgs-TAC waarop de artikelen 3 en 4 van Verordening (EG) nr. 847/96 van toepassing zijn.

Soort:	Haring Clupea harengus	Zone:	VIIghjk (1) HER/7GK.
Duitsland	122		
Frankrijk	679		
Ierland	9 506		
Nederland	679		
Verenigd Koninkrijk	14		
EG	11 000		
TAC	11 000		Analytische TAC waarop de artikelen 3 en 4 en artikel 5, lid 2, van Verordening (EG) nr. 847/96 van toepassing zijn.

- (1) ICES-sector VIIghjk wordt uitgebreid met de zone die wordt begrensd:
- in het noorden, door de breedtegraad op 52° 30' NB,
 - in het zuiden door de breedtegraad op 52°00' NB,
 - in het westen door de kust van Ierland,
 - in het oosten door de kust van het Verenigd Koninkrijk.

Soort:	Ansjovis Engraulis encrasicolus	Zone:	VIII ANE/08.
Spanje	4 500		
Frankrijk	500		
EG	5 000		
TAC	5 000 (1)		Voorzorgs-TAC waarop de artikelen 3 en 4 van Verordening (EG) nr. 847/96 niet van toepassing zijn.

- (1) Deze TAC zal in de loop van 2005 worden herzien in het licht van nieuw wetenschappelijk advies.

Soort:	Ansjovis Engraulis encrasicolus	Zone:	IX, X, CECAF 34.1.1 (EG-wateren) ANE/9/3411
Spanje	3 061		
Portugal	3 339		
EG	6 400		
TAC	6 400		Voorzorgs-TAC waarop de artikelen 3 en 4 en artikel 5, lid 2, van Verordening (EG) nr. 847/96 van toepassing zijn.

Soort:	Kabeljauw Gadus morhua	Zone:	Skagerrak COD/03AN.
België	10		
Denemarken	3 119		
Duitsland	78		
Nederland	20		
Zweden	546		
EG	3 773		
TAC	3 900		Analytische TAC waarop de artikelen 3 en 4 van Verordening (EG) nr. 847/96 niet van toepassing zijn en artikel 5, lid 2, van die verordening van toepassing is.

Soort:	Kabeljauw Gadus morhua	Zone:	Kattegat COD/03AS.
Denemarken	556		
Duitsland	11		
Zweden	333		
EG	900		
TAC	900		Analytische TAC waarop de artikelen 3 en 4 en artikel 5, lid 2, van Verordening (EG) nr. 847/96 van toepassing zijn.

Soort:	Kabeljauw Gadus morhua	Zone:	Ila (EG-wateren), IV COD/2AC4.
België	807		
Denemarken	4 635		
Duitsland	2 939		
Frankrijk	997		
Nederland	2 619		
Zweden	31		
Verenigd Koninkrijk	10 631		
EG	22 659		
Noorwegen	4 641 (1)		
TAC	27 300		Analytische TAC waarop de artikelen 3 en 4 van Verordening (EG) nr. 847/96 niet van toepassing zijn en artikel 5, lid 2, van die verordening van toepassing is.

- (1) Mag in EG-wateren worden gevestigd. Binnen dit quotum gedane vangsten moeten van het Noorse TAC-aandeel worden afgetrokken.

Bijzondere voorwaarden:

Binnen de limieten van bovenstaande quota mag in de onderstaande zones niet meer worden gevangen dan de volgende hoeveelheden:

	Noorse wateren (COD/*04N-)		
EG	19 694		
Soort:	Kabeljauw Gadus morhua	Zone:	Noorse wateren bezuiden 62° NB COD/04-N.
Zweden	411 (1)		
EG	411 (1)		
TAC	Niet relevant		Analytische TAC waarop de artikelen 3 en 4 van Verordening (EG) nr. 847/96 niet van toepassing zijn.
(1)	Op grond van de goedgekeurde notulen van het overleg tussen de Europese Gemeenschap, namens Zweden, en Noorwegen voor het jaar 2005.		

Soort:	Kabeljauw Gadus morhua	Zone:	Vb (EG-wateren), VI, XII, XIV COD/561214
België	2		
Duitsland	21		
Frankrijk	229		
Ierland	89		
Verenigd Koninkrijk	380		
EG	721		
TAC	721		Analytische TAC waarop de artikelen 3 en 4 en artikel 5, lid 2, van Verordening (EG) nr. 847/96 van toepassing zijn.

Bijzondere voorwaarden:

Binnen de limieten van bovenstaande quota mag in de onderstaande zones niet meer worden gevangen dan de volgende hoeveelheden:

	Vb (EG-zone), VIa (COD/*5BC6A.)
België	2
Duitsland	20
Frankrijk	220
Ierland	86
Verenigd Koninkrijk	364
EG	692

Soort:	Kabeljauw Gadus morhua	Zone:	VIIa COD/07A.
België	49		
Frankrijk	134		
Ierland	853		
Nederland	12		
Verenigd Koninkrijk	780		
EG	1 828		
TAC	1 828		Analytische TAC waarop de artikelen 3 en 4 en artikel 5, lid 2, van Verordening (EG) nr. 847/96 van toepassing zijn.

Soort:	Kabeljauw Gadus morhua	Zone:	VIIb-k, VIII, IX, X, CEECAF 34.1.1 (EG-wateren) COD/7X7A34
--------	---------------------------	-------	---------------------------------------------------------------

België	276
Frankrijk	4 740
Ierland	632
Nederland	39
Verenigd Koninkrijk	513
EG	6 200

TAC 6 200

Analytische TAC waarop de artikelen 3 en 4 en artikel 5, lid 2, van Verordening (EG) nr. 847/96 van toepassing zijn.

Soort:	Haringhaai Lamna nasus	Zone:	EG-wateren van de zones IV, VI en VII POR/467.
--------	---------------------------	-------	---------------------------------------------------

EG	Geen beperkingen
Faeröer	pm (1)

TAC Niet relevant

(1) Te vangen met de beuglijn.

Soort:	Schartong Lepidorhombus spp.	Zone:	Ila (EG-wateren), IV (EG-wateren) LEZ/2AC4-C
--------	---------------------------------	-------	-------------------------------------------------

België	5
Denemarken	4
Duitsland	4
Frankrijk	25
Nederland	20
Verenigd Koninkrijk	1 454
EG	1 512

TAC 1 512

Vorzorgs-TAC waarop de artikelen 3 en 4 en artikel 5, lid 2, van Verordening (EG) nr. 847/96 van toepassing zijn.

Soort:	Schartong Lepidorhombus spp.	Zone:	Vb (EG-wateren), VI, XII, XIV LEZ/561214
Spanje	327		
Frankrijk	1 277		
Ierland	373		
Verenigd Koninkrijk	903		
EG	2 880		
TAC	2 880		Voorzorgs-TAC waarop de artikelen 3 en 4 en artikel 5, lid 2, van Verordening (EG) nr. 847/96 van toepassing zijn.

Soort:	Schartong Lepidorhombus spp.	Zone:	VII LEZ/07.
België	520		
Spanje	5 779		
Frankrijk	7 013		
Ierland	3 189		
Verenigd Koninkrijk	2 762		
EG	19 263		
TAC	19 263		Analytische TAC waarop de artikelen 3 en 4 en artikel 5, lid 2, van Verordening (EG) nr. 847/96 van toepassing zijn.

Soort:	Schartong Lepidorhombus spp.	Zone:	VIIIabde LEZ/8ABDE.
Spanje	1 238		
Frankrijk	999		
EG	2 237		
TAC	2 237		Analytische TAC waarop de artikelen 3 en 4 en artikel 5, lid 2, van Verordening (EG) nr. 847/96 van toepassing zijn.

Soort:	Schartong Lepidorhombus spp.	Zone:	VIIIc, IX, X, CECAF 34.1.1 (EG-wateren) LEZ/8C3411
Spanje	882		
Frankrijk	44		
Portugal	29		
EG	955		
TAC	955		Analytische TAC waarop de artikelen 3 en 4 en artikel 5, lid 2, van Verordening (EG) nr. 847/96 van toepassing zijn.

Soort:	Schar en bot Limanda limanda en Platichthys flesus	Zone:	Ila (EG-wateren), IV (EG-wateren) D/F/2AC4-C
België	427		
Denemarken	1 602		
Duitsland	2 403		
Frankrijk	166		
Nederland	9 691		
Zweden	5		
Verenigd Koninkrijk	1 347		
EG	15 641		
TAC	15 641		Voorzorgs-TAC waarop de artikelen 3 en 4 en artikel 5, lid 2, van Verordening (EG) nr. 847/96 van toepassing zijn.

Soort:	Zeeduivel Lophiidae	Zone:	Ila (EG-wateren), IV (EG-wateren) ANF/2AC4-C
België	247		
Denemarken	546		
Duitsland	266		
Frankrijk	51		
Nederland	187		
Zweden	6		
Verenigd Koninkrijk	5 697		
EG	7 000		
TAC	7 000		Analytische TAC waarop de artikelen 3 en 4 en artikel 5, lid 2, van Verordening (EG) nr. 847/96 van toepassing zijn.

Soort:	Zeeduivel Lophiidae	Zone:	IV (Noorse wateren) ANF/04-N.
België	pm		
Denemarken	pm		
Duitsland	pm		
Frankrijk	pm		
Nederland	pm		
Zweden	pm		
Verenigd Koninkrijk	pm		
EG	1 800		
TAC	Niet relevant		Analytische TAC waarop de artikelen 3 en 4 van Verordening (EG) nr. 847/96 niet van toepassing zijn en artikel 5, lid 2, van die verordening van toepassing is.

Soort:	Zeeduivel Lophiidae	Zone:	Vb (EG-wateren), VI, XII, XIV ANF/561214
België	114		
Duitsland	130		
Spanje	122		
Frankrijk	1 408		
Ierland	318		
Nederland	110		
Verenigd Koninkrijk	978		
EG	3 180		
TAC	3 180		Analytische TAC waarop de artikelen 3 en 4 en artikel 5, lid 2, van Verordening (EG) nr. 847/96 van toepassing zijn.

Soort:	Zeeduivel Lophiidae	Zone: VII ANF/07.
België	2 318	
Duitsland	258	
Spanje	921	
Frankrijk	14 874	
Ierland	1 901	
Nederland	300	
Verenigd Koninkrijk	4 510	
EG	25 082	
TAC	25 082	Analytische TAC waarop de artikelen 3 en 4 en artikel 5, lid 2, van Verordening (EG) nr. 847/96 van toepassing zijn.

Soort:	Zeeduivel Lophiidae	Zone: VIIIabde ANF/8ABDE.
Spanje	932	
Frankrijk	5 188	
EG	6 120	
TAC	6 120	Analytische TAC waarop de artikelen 3 en 4 en artikel 5, lid 2, van Verordening (EG) nr. 847/96 van toepassing zijn.

Soort:	Zeeduivel Lophiidae	Zone: VIIIc, IX, X, CECAF 34.1.1 (EG-wateren) ANF/8C3411
Spanje	1 533	
Frankrijk	2	
Portugal	305	
EG	1 840	
TAC	1 840	Analytische TAC waarop de artikelen 3 en 4 en artikel 5, lid 2, van Verordening (EG) nr. 847/96 van toepassing zijn.

Soort:	Zeeduivel Lophiidae	Zone:	IV (Noorse wateren) ANF/04-N.
België	pm		
Denemarken	pm		
Duitsland	pm		
Frankrijk	pm		
Nederland	pm		
Zweden	pm (1)		
Verenigd Koninkrijk	pm		
EG	1 800		
TAC	Niet relevant		

Soort:	Schelvis Melanogrammus aeglefinus	Zone:	IIIa, IIIbcd (EG-wateren) HAD/3A/BCD
België	18		
Denemarken	3 036		
Duitsland	193		
Nederland	4		
Zweden	359		
EG	3 610 (1)		
TAC	4 018		Analytische TAC waarop de artikelen 3 en 4 van Verordening (EG) nr. 847/96 niet van toepassing zijn en artikel 5, lid 2, van die verordening van toepassing is.

(1) Exclusief naar schatting 239 ton industriële bijvangst.

Soort:	Schelvis Melanogrammus aeglefinus	Zone: Ila (EG-wateren), IV HAD/2AC4.
België	544	
Denemarken	3 742	
Duitsland	2 381	
Frankrijk	4 150	
Nederland	408	
Zweden	264	
Verenigd Koninkrijk	39 832	
EG	51 321 (1)	
Noorwegen	14 679	
TAC	66 000	Analytische TAC waarop de artikelen 3 en 4 van Verordening (EG) nr. 847/96 niet van toepassing zijn en artikel 5, lid 2, van die verordening van toepassing is.

(1) Exclusief naar schatting 578 ton industriële bijvangst.

Bijzondere voorwaarden:

Binnen de limieten van bovenstaande quota mag in de onderstaande zones niet meer worden gevangen dan de volgende hoeveelheden:

	Noorse wateren (HAD/*04N-)
EG	38 175

Soort:	Schelvis Melanogrammus aeglefinus	Zone: Noorse wateren bezuiden 62° NB HAD/04-N.
Zweden	761	
EG	761	
TAC	Niet relevant	Analytische TAC waarop de artikelen 3 en 4 van Verordening (EG) nr. 847/96 niet van toepassing zijn.

Soort:	Schelvis Melanogrammus aeglefinus	Zone: Vlb, XII, XIV HAD/6B1214
België	2	
Duitsland	2	
Frankrijk	77	
Ierland	55	
Verenigd Koninkrijk	566	
EG	702	
TAC	702	Analytische TAC waarop de artikelen 3 en 4 van Verordening (EG) nr. 847/96 niet van toepassing zijn en artikel 5, lid 2, van die verordening van toepassing is.

Soort:	Schelvis Melanogrammus aeglefinus	Zone: Vb, VIa (EG-wateren), HAD/5BC6A.
België	17	
Duitsland	20	
Frankrijk	838	
Ierland	598	
Verenigd Koninkrijk	6 127	
EG	7 600	
TAC	7 600	Analytische TAC waarop de artikelen 3 en 4 en artikel 5, lid 2, van Verordening (EG) nr. 847/96 van toepassing zijn.

Soort:	Schelvis Melanogrammus aeglefinus	Zone:	VII , VIII, IX, X, CEECAF 34.1.1 (EG-wateren) HAD/7/3411
België	128		
Frankrijk	7 680		
Ierland	2 560		
Verenigd Koninkrijk	1 152		
EG	11 520		
TAC	11 520		Voorzorgs-TAC waarop de artikelen 3 en 4 en artikel 5, lid 2, van Verordening (EG) nr. 847/96 van toepassing zijn.

Bijzondere voorwaarden:

Binnen de limieten van bovenstaande quota mag in de onderstaande zones niet meer worden gevangen dan de opgegeven hoeveelheden:

VIIa (HAD/*07A.):

België	22
Frankrijk	99
Ierland	593
Verenigd Koninkrijk	656
EG	1 370

Bij melding van de vangsten aan de Commissie, moeten de lidstaten de in VIIa gevangen hoeveelheden apart opgeven. Aan land brengen van schelvis uit sector VIIa verboden wanneer de totale aanvoer meer dan 1 370 ton bedraagt.

Soort:	Wijting Merlangius merlangus	Zone:	IIIa WHG/03A.
Denemarken	651		
Nederland	2		
Zweden	70		
EG	723 (1)		
TAC	1 500		Voorzorgs-TAC waarop de artikelen 3 en 4 van Verordening (EG) nr. 847/96 niet van toepassing zijn en artikel 5, lid 2, van die verordening van toepassing is.

(1) Exclusief naar schatting pm ton industriële bijvangst.

Soort:	Wijting Merlangius merlangus	Zone:	Ila (EG-wateren), IV WHG/2AC4.
België	605		
Denemarken	2 618		
Duitsland	681		
Frankrijk	3 935		
Nederland	1 513		
Zweden	4		
Verenigd Koninkrijk	10 444		
EG	19 800 (1)		
Noorwegen	2 800 (2)		
TAC	28 000		Voorzorgs-TAC waarop de artikelen 3 en 4 van Verordening (EG) nr. 847/96 niet van toepassing zijn en artikel 5, lid 2, van die verordening van toepassing is.

(1) Exclusief naar schatting 5 400 ton industriële bijvangst.

(2) Mag in EG-wateren worden gevestigd. Binnen dit quotum gedane vangsten moeten van het Noorse TAC-aandeel worden afgetrokken.

Bijzondere voorwaarden:

Binnen de limieten van bovenstaande quota mag in de onderstaande zones niet meer worden gevangen dan de volgende hoeveelheden:

	Noorse wateren (WHG/*04N-)
EG	17 073

Soort:	Wijting Merlangius merlangus	Zone:	Vb (EG-wateren), VI, XII, XIV WHG/561214
Duitsland	10		
Frankrijk	195		
Ierland	478		
Verenigd Koninkrijk	917		
EG	1 600		
TAC	1 600		Analytische TAC waarop de artikelen 3 en 4 en artikel 5, lid 2, van Verordening (EG) nr. 847/96 van toepassing zijn.

Soort:	Wijting Merlangius merlangus	Zone:	VIIa WHG/07A.
België	3		
Frankrijk	35		
Ierland	204		
Nederland	1		
Verenigd Koninkrijk	271		
EG	514		
TAC	514		Analytische TAC waarop de artikelen 3 en 4 en artikel 5, lid 2, van Verordening (EG) nr. 847/96 van toepassing zijn.

Soort:	Wijting Merlangius merlangus	Zone:	VIIb-k WHG/7X7A.
België	211		
Frankrijk	12 960		
Ierland	6 006		
Nederland	105		
Verenigd Koninkrijk	2 318		
EG	21 600		
TAC	21 600		Analytische TAC waarop de artikelen 3 en 4 en artikel 5, lid 2, van Verordening (EG) nr. 847/96 van toepassing zijn.

Soort:	Wijting Merlangius merlangus	Zone:	VIII WHG/08.
Spanje	1 440		
Frankrijk	2 160		
EG	3 600		
TAC	3 600		Voorzorgs-TAC waarop de artikelen 3 en 4 van Verordening (EG) nr. 847/96 van toepassing zijn.

Soort:	Wijting Merlangius merlangus	Zone:	IX, X, CECAF 34.1.1 (EG-wateren) WHG/9/3411
--------	---------------------------------	-------	------------------------------------------------

Portugal 816
EG 816

TAC 816

Voorzorgs-TAC waarop de artikelen 3 en 4 van Verordening (EG) nr. 847/96 van toepassing zijn.

Soort:	Wijting en pollak Merlangius merlangus en Pollachius pollachius	Zone:	Noorse wateren bezuiden 62° NB W/P/04-N.
--------	-----------------------------------------------------------------------	-------	---------------------------------------------

Zweden 190
EG 190

TAC Niet relevant

Analytische TAC waarop de artikelen 3 en 4 van Verordening (EG) nr. 847/96 niet van toepassing zijn en artikel 5, lid 2, van die verordening van toepassing is.

Soort:	Heek Merluccius merluccius	Zone:	IIIa, IIIbcd (EG-wateren) HKE/3A/BCD
--------	-------------------------------	-------	-----------------------------------------

Denemarken 1 183
Zweden 101
EG 1 284

TAC 1 284 (1)

Analytische TAC waarop de artikelen 3 en 4 en artikel 5, lid 2, van Verordening (EG) nr. 847/96 van toepassing zijn.

(1) Binnen een globale TAC van 42 600 ton voor het noordelijke heekbestand.

Soort:	Heek Merluccius merluccius	Zone:	Ila (EG-wateren), IV (EG-wateren) HKE/2AC4-C
--------	-------------------------------	-------	-------------------------------------------------

België 21
Denemarken 866
Duitsland 99
Frankrijk 191
Nederland 50
Verenigd Koninkrijk 269
EG 1 496

TAC 1 496 (1)

Analytische TAC waarop de artikelen 3 en 4 en artikel 5, lid 2, van Verordening (EG) nr. 847/96 van toepassing zijn.

(1) Binnen een globale TAC van 42 600 ton voor het noordelijke heekbestand.

Soort:	Heek Merluccius merluccius	Zone:	Vb (EG-wateren), VI, VII, XII, XIV HKE/571214
België	220		
Spanje	7 042		
Frankrijk	10 873		
Ierland	1 318		
Nederland	142		
Verenigd Koninkrijk	4 293		
EG	23 888		
TAC	23 888 (1)		Analytische TAC waarop de artikelen 3 en 4 en artikel 5, lid 2, van Verordening (EG) nr. 847/96 van toepassing zijn.

(1) Binnen een globale TAC van 42 600 ton voor het noordelijke heekbestand.

Bijzondere voorwaarden:

Binnen de limieten van bovenstaande quota mag in de onderstaande zones niet meer worden gevangen dan de volgende hoeveelheden:

	VIIIabde (HKE/*8ABDE)
België	28
Spanje	1 137
Frankrijk	1 137
Ierland	142
Nederland	14
Verenigd Koninkrijk	639
EG	3096

Soort:	Heek Merluccius merluccius	Zone:	VIIIabde HKE/8ABDE.
België	7		
Spanje	4 902		
Frankrijk	11 009		
Nederland	14		
EG	15 932		
TAC	15 932 (1)		Analytische TAC waarop de artikelen 3 en 4 en artikel 5, lid 2, van Verordening (EG) nr. 847/96 van toepassing zijn.

(1) Binnen een globale TAC van 42 600 ton voor het noordelijke heekbestand.

Bijzondere voorwaarden:

Binnen de limieten van bovenstaande quota mag in de onderstaande zones niet meer worden gevangen dan de volgende hoeveelheden:

Vb (EG-wateren), VI, VII, XII, XIV (HKE/*57-14)

België	1
Spanje	1 420
Frankrijk	2 557
Nederland	4
EG	3982

Soort:	Heek Merluccius merluccius	Zone:	VIIIc, IX, X, CEECAF 34.1.1 (EG-wateren) HKE/8C3411
Spanje	3 819		
Frankrijk	367		
Portugal	1 782		
EG	5 968		
TAC	5 968		Analytische TAC waarop de artikelen 3 en 4 en artikel 5, lid 2, van Verordening (EG) nr. 847/96 van toepassing zijn.

Soort:	Blauwe wijting Micromesistius poutassou	Zone:	Ila (EG-wateren), IV (EG-wateren) WHB/2AC4-C
Denemarken	118 475		
Duitsland	195		
Nederland	359		
Zweden	382		
Verenigd Koninkrijk	2 613		
EG	122 024		
Noorwegen	40 000 (1)		Analytische TAC waarop de artikelen 3 en 4 van Verordening (EG) nr. 847/96 niet van toepassing zijn en artikel 5, lid 2, van die verordening van toepassing is.
TAC	Niet relevant		

(1) Binnen een totaal quotum van 120 000 ton in EG-wateren.

Soort:	Blauwe wijting Micromesistius poutassou	Zone:	IV (Noorse wateren) WHB/04-N.
Denemarken	18 050		
Verenigd Koninkrijk	950		
EG	19 000		
TAC	Niet relevant		Analytische TAC waarop de artikelen 3 en 4 van Verordening (EG) nr. 847/96 niet van toepassing zijn en artikel 5, lid 2, van die verordening van toepassing is.

Soort:	Blauwe wijting Micromesistius poutassou	Zone:	V, VI, VII, XII, en XIV WHB/571214
Denemarken	9 803		
Duitsland	37 947		
Spanje	63 244 (1)		
Frankrijk	52 809		
Ierland	75 893		
Nederland	119 216		
Portugal	4 743 (1)		
Verenigd Koninkrijk	110 678		
EG	474 333		
Noorwegen	120 000 (2)(3)		
Faeröer	pm (4) (5)		
TAC	Niet relevant		Analytische TAC waarop de artikelen 3 en 4 en artikel 5, lid 2, van Verordening (EG) nr. 847/96 van toepassing zijn.

(1) Waarvan maximaal 75% mag worden gevangen in de zones VIIIc, IX, X, CECAF 34.1.1 (EG-wateren).

(2) Mag worden gevangen in de EG-wateren in de zones II, IVa, VIa ten noorden van 56°30'N, VIb, VII ten westen van 12°W.

(3) Waarvan tot pm ton mag bestaan uit zilvervis (*Argentina* spp.).

(4) Vangsten van blauwe wijting mogen onvermijdelijke vangsten van zilvervis bevatten (*Argentina* spp.).

(5) Mag worden gevangen in de EG-wateren in de zones VIa ten noorden van 56°30'N, VIb, VII ten westen van 12°W.

Bijzondere voorwaarden:

Binnen de limieten van bovenstaande quota mag in de onderstaande zones niet meer worden gevangen dan de volgende hoeveelheden:

	IVa	WHB/*04A-C
Noorwegen	40 000	

Soort:	Blauwe wijting Micromesistius poutassou	Zone:	VIIIabde WHB/8ABDE.
Spanje	24 404		
Frankrijk	18 936		
Portugal	3 661		
Verenigd Koninkrijk	17 672		
EG	64 673		
TAC	Niet relevant	Analytische TAC waarop de artikelen 3 en 4 en artikel 5, lid 2, van Verordening (EG) nr. 847/96 van toepassing zijn.	

Bijzondere voorwaarden:

Alle delen van bovengenoemde quota mogen in ICES-sector Vb (EG-wateren), deelgebieden VI, VII, XII en XIV (WHB/*5B-14) worden gevangen.

Soort:	Blauwe wijting Micromesistius poutassou	Zone:	VIIIc, IX, X, CECAF 34.1.1 (EG-wateren) WHB/8C3411
Spanje	107 382		
Portugal	26 845		
EG	134 227		
TAC	Niet relevant	Analytische TAC waarop de artikelen 3 en 4 en artikel 5, lid 2, van Verordening (EG) nr. 847/96 van toepassing zijn.	

Soort:	Tongschar en witje Microstomus kitt en Glyptocephalus cynoglossus	Zone:	Ila (EG-wateren), IV (EG-wateren) L/W/2AC4-C
België	304		
Denemarken	838		
Duitsland	108		
Frankrijk	229		
Nederland	698		
Zweden	9		
Verenigd Koninkrijk	3 432		
EG	5 618		
TAC	5 618	Voorzorgs-TAC waarop de artikelen 3 en 4 en artikel 5, lid 2, van Verordening (EG) nr. 847/96 van toepassing zijn.	

Soort:	Blauwe leng Molva dypterigia	Zone:	Ila, IV, Vb, VI, VII (Gemeenschapswateren) BLI/2A47-C
--------	---------------------------------	-------	----------------------------------------------------------

EG Niet (1)
relevant

Noorwegen 200

TAC Niet relevant

(1) Vermeld in Verordening (EG) nr. ...

Soort:	Blauwe leng Molva dypterigia	Zone:	EG-wateren van sectoren VIa (benoorden 56°30' NB), VIb BLI/6AN6B.
--------	---------------------------------	-------	-------------------------------------------------------------------------

Faerøer pm (1)

TAC Niet relevant

(1) Te vangen met de trawl, bijvangsten van grenadiervis en haarstaartvis worden op dit quotum in mindering gebracht.

Soort:	Leng Molva molva	Zone: EG-wateren van de zones IIa, IV, Vb, VI, VII LIN/2A47-C
EG	Niet relevant (1)	
Noorwegen	6 800 (2) (3)	
Faerøer	pm (4) (5)	
TAC	Niet relevant	

(1) Vermeld in Verordening (EG) nr. ...

(2) Waarvan in bijvangsten van andere soorten tot 25% per vaartuig in de deelgebieden VI en VII is toegestaan. Dit percentage mag worden overschreden in de eerste 24 uur na het begin van de visserijactiviteiten op een bepaalde visgrond. De totale bijvangsten van andere soorten in de deelgebieden VI en VII mogen echter niet meer bedragen dan 3 000 ton.

(3) Inclusief torsk. De quota voor Noorwegen zijn: 6 000 ton leng; en 4 000 ton torsk. Deze quota mogen tot 2 000 ton onderling gewisseld worden en de betrokken soorten mogen alleen met beuglijnen in sector Vb en in de deelgebieden VI en VII worden gevangen.

(4) Inclusief blauwe leng en torsk. In de sectoren VIa (benoorden 56°30' NB) en VIb mogen deze soorten slechts worden gevangen met beuglijnen.

(5) Waarvan in bijvangsten van andere soorten tot 20% per vaartuig in deelgebied VI is toegestaan. Dit percentage mag worden overschreden in de eerste 24 uur na het begin van de visserijactiviteiten op een bepaalde visgrond. De totale bijvangsten van andere soorten in deelgebied VI mogen echter niet meer bedragen dan pm ton.

Soort:	Leng Molva molva	Zone: IV (Noorse wateren) LIN/04-N.
België	pm	
Denemarken	pm	
Duitsland	pm	
Frankrijk	pm	
Nederland	pm	
Zweden	pm	
Verenigd Koninkrijk	pm	
EG	1 000	
TAC	Niet relevant	

Soort:	Langoestine Nephrops norvegicus	Zone: IIIa (EG-wateren), IIIbcd (EG-wateren) NEP/3A/BCD
Denemarken	3 454	
Duitsland	10	
Zweden	1 236	
EG	4 700	
TAC	4 700	Analytische TAC waarop de artikelen 3 en 4 en artikel 5, lid 2, van Verordening (EG) nr. 847/96 van toepassing zijn.

Soort:	Langoestine Nephrops norvegicus	Zone: Ila (EG-wateren), IV (EG-wateren) NEP/2AC4-C
België	1 117	
Denemarken	1 117	
Duitsland	16	
Frankrijk	33	
Nederland	575	
Verenigd Koninkrijk	18 492	
EG	21 350	
TAC	21 350	Analytische TAC waarop de artikelen 3 en 4 en artikel 5, lid 2, van Verordening (EG) nr. 847/96 van toepassing zijn.

Soort:	Langoestine Nephrops norvegicus	Zone: Vb (EG-wateren), VI NEP/5BC6.
Spanje	26	
Frankrijk	103	
Ierland	172	
Verenigd Koninkrijk	12 399	
EG	12 700	
TAC	12 700	Analytische TAC waarop de artikelen 3 en 4 en artikel 5, lid 2, van Verordening (EG) nr. 847/96 van toepassing zijn.

Soort:	Langoestine Nephrops norvegicus	Zone: VII NEP/07.
Spanje	1 047	
Frankrijk	4 243	
Ierland	6 436	
Verenigd Koninkrijk	5 724	
EG	17 450	
TAC	17 450	Analytische TAC waarop de artikelen 3 en 4 en artikel 5, lid 2, van Verordening (EG) nr. 847/96 van toepassing zijn.

Soort:	Langoestine Nephrops norvegicus	Zone:	VIIIabde NEP/8ABDE.
Spanje	186		
Frankrijk	2 914		
EG	3 100		
TAC	3 100		Analytische TAC waarop de artikelen 3 en 4 en artikel 5, lid 2, van Verordening (EG) nr. 847/96 van toepassing zijn.

Soort:	Langoestine Nephrops norvegicus	Zone:	VIIIc NEP/08C.
Spanje	156		
Frankrijk	6		
EG	162		
TAC	162		Analytische TAC waarop de artikelen 3 en 4 en artikel 5, lid 2, van Verordening (EG) nr. 847/96 van toepassing zijn.

Soort:	Langoestine Nephrops norvegicus	Zone:	IX, X, CECAF 34.1.1 (EG-wateren) NEP/9/3411
Spanje	135		
Portugal	405		
EG	540		
TAC	540		Analytische TAC waarop de artikelen 3 en 4 en artikel 5, lid 2, van Verordening (EG) nr. 847/96 van toepassing zijn.

Soort:	Langoestine Nephrops norvegicus	Zone:	IV (Noorse wateren) NEP/04-N.
België	pm		
Denemarken	pm		
Duitsland	pm		
Frankrijk	pm		
Nederland	pm		
Zweden	pm		
Verenigd Koninkrijk	pm		
EG	1 000		
TAC	Niet relevant		Analytische TAC waarop de artikelen 3 en 4 van Verordening (EG) nr. 847/96 niet van toepassing zijn en artikel 5, lid 2, van die verordening van toepassing is.

Soort:	Noordse garnaal Pandalus borealis	Zone:	IIIa PRA/03A.
Denemarken	3 717		
Zweden	2 002		
EG	5 719		
TAC	10 710		Analytische TAC waarop de artikelen 3 en 4 van Verordening (EG) nr. 847/96 niet van toepassing zijn en artikel 5, lid 2, van die verordening van toepassing is.

Soort:	Noordse garnaal Pandalus borealis	Zone:	Ila (EG-wateren), IV (EG-wateren) PRA/2AC4-C
Denemarken	3 626		
Nederland	34		
Zweden	146		
Verenigd Koninkrijk	1 074		
EG	4 880		
TAC	4 980		Voorzorgs-TAC waarop de artikelen 3 en 4 en artikel 5, lid 2, van Verordening (EG) nr. 847/96 van toepassing zijn.

Soort:	Noordse garnaal Pandalus borealis	Zone:	Noorse wateren bezuiden 62° NB PRA/04-N.
--------	--------------------------------------	-------	---------------------------------------------

Denemarken	900
Zweden	151 (1)
EG	1 051

TAC Niet relevant

(1) Bijvangst van kabeljauw, schelvis, pollak, wijting en koolvis wordt in mindering gebracht op de quota voor die soorten.

Soort:	Peneide garnalen Penaeus spp	Zone:	Frans-Guyana PEN/FGU.
--------	---------------------------------	-------	--------------------------

Frankrijk	4 100 (1)
EG	4 100 (1)
Barbados	24 (1)
Guyana	24 (1)
Suriname	0 (1)
Trinidad en Tobago	60 (1)

TAC 4 108 (1)

Vorzorgs-TAC waarop de artikelen 3 en 4 van Verordening (EG) nr. 847/96 van toepassing zijn.

(1) Vissen op garnalen van de soort *Penaeus subtilis* en *Penaeus brasiliensis* is verboden in wateren met een diepte van minder dan 30 m.

Soort:	Schol Pleuronectes platessa	Zone:	Skagerrak PLE/03AN.
--------	--------------------------------	-------	------------------------

België	46
Denemarken	5 917
Duitsland	30
Nederland	1 138
Zweden	317
EG	7 448

TAC 7 600

Analytische TAC waarop de artikelen 3 en 4 van Verordening (EG) nr. 847/96 niet van toepassing zijn en artikel 5, lid 2, van die verordening van toepassing is.

Soort:	Schol Pleuronectes platessa	Zone:	Kattegat PLE/03AS.
Denemarken	1 691		
Duitsland	19		
Zweden	190		
EG	1 900		
TAC	1 900		Analytische TAC waarop de artikelen 3 en 4 van Verordening (EG) nr. 847/96 niet van toepassing zijn en artikel 5, lid 2, van die verordening van toepassing is.

Soort:	Schol Pleuronectes platessa	Zone:	Ila (EG-wateren), IV PLE/2AC4.
België	3 530		
Denemarken	11 474		
Duitsland	3 310		
Frankrijk	662		
Nederland	22 066		
Verenigd Koninkrijk	16 328		
EG	57 370		
Noorwegen	1 630		
TAC	59 000		Analytische TAC waarop de artikelen 3 en 4 van Verordening (EG) nr. 847/96 niet van toepassing zijn en artikel 5, lid 2, van die verordening van toepassing is.

Bijzondere voorwaarden:

Binnen de limieten van bovenstaande quota mag in de onderstaande zones niet meer worden gevangen dan de volgende hoeveelheden:

Noorse wateren (PLE/*04N-)

EG 30 000

Soort:	Schol Pleuronectes platessa	Zone:	Vb (EG-wateren), VI, XII, XIV PLE/561214
Frankrijk	27		
Ierland	358		
Verenigd Koninkrijk	597		
EG	982		
TAC	982		Voorzorgs-TAC waarop de artikelen 3 en 4 en artikel 5, lid 2, van Verordening (EG) nr. 847/96 van toepassing zijn.

Soort:	Schol Pleuronectes platessa	Zone:	VIIa PLE/07A.
België	82		
Frankrijk	36		
Ierland	643		
Nederland	25		
Verenigd Koninkrijk	822		
EG	1 608		
TAC	1 608		Analytische TAC waarop de artikelen 3 en 4 en artikel 5, lid 2, van Verordening (EG) nr. 847/96 van toepassing zijn.

Soort:	Schol Pleuronectes platessa	Zone:	VIIbc PLE/7BC.
Frankrijk	26		
Ierland	102		
EG	128		
TAC	128		Voorzorgs-TAC waarop de artikelen 3 en 4 en artikel 5, lid 2, van Verordening (EG) nr. 847/96 van toepassing zijn.

Soort:	Schol Pleuronectes platessa	Zone:	VIIde PLE/7DE.
België	793		
Frankrijk	2 645		
Verenigd Koninkrijk	1 410		
EG	4 848		
TAC	4 848		Analytische TAC waarop de artikelen 3 en 4 en artikel 5, lid 2, van Verordening (EG) nr. 847/96 van toepassing zijn.

Soort:	Schol Pleuronectes platessa	Zone:	VIIfg PLE/7FG.
België	111		
Frankrijk	201		
Ierland	31		
Verenigd Koninkrijk	105		
EG	448		
TAC	448		Analytische TAC waarop de artikelen 3 en 4 en artikel 5, lid 2, van Verordening (EG) nr. 847/96 van toepassing zijn.

Soort:	Schol Pleuronectes platessa	Zone:	VIIhjk PLE/7HJK.
België	23		
Frankrijk	47		
Ierland	163		
Nederland	93		
Verenigd Koninkrijk	47		
EG	373		
TAC	373		Voorzorgs-TAC waarop de artikelen 3 en 4 en artikel 5, lid 2, van Verordening (EG) nr. 847/96 van toepassing zijn.

Soort:	Schol Pleuronectes platessa	Zone:	VIII, IX, X, CECAF 34.1.1 (EG-wateren) PLE/8/3411
Spanje	60		
Frankrijk	238		
Portugal	60		
EG	358		
TAC	358		Voorzorgs-TAC waarop de artikelen 3 en 4 en artikel 5, lid 2, van Verordening (EG) nr. 847/96 van toepassing zijn.

Soort:	Pollak Pollachius pollachius	Zone:	Vb (EG-wateren), VI, XII, XIV POL/561214
Spanje	8		
Frankrijk	270		
Ierland	79		
Verenigd Koninkrijk	206		
EG	563		
TAC	563		Voorzorgs-TAC waarop de artikelen 3 en 4 en artikel 5, lid 2, van Verordening (EG) nr. 847/96 van toepassing zijn.

Soort:	Pollak Pollachius pollachius	Zone:	VII POL/07.
België	529		
Spanje	32		
Frankrijk	12 177		
Ierland	1 298		
Verenigd Koninkrijk	2 964		
EG	17 000		
TAC	17 000		Voorzorgs-TAC waarop de artikelen 3 en 4 en artikel 5, lid 2, van Verordening (EG) nr. 847/96 van toepassing zijn.

Soort:	Pollak Pollachius pollachius	Zone:	VIIIabde POL/8ABDE.
Spanje	286		
Frankrijk	1 394		
EG	1 680		
TAC	1 680		Voorzorgs-TAC waarop de artikelen 3 en 4 en artikel 5, lid 2, van Verordening (EG) nr. 847/96 van toepassing zijn.

Soort:	Pollak Pollachius pollachius	Zone:	VIIIc POL/08C.
Spanje	295		
Frankrijk	33		
EG	328		
TAC	328		Voorzorgs-TAC waarop de artikelen 3 en 4 en artikel 5, lid 2, van Verordening (EG) nr. 847/96 van toepassing zijn.

Soort:	Pollak Pollachius pollachius	Zone:	IX, X, CECAF 34.1.1 (EG-wateren) POL/9/3411
Spanje	278		
Portugal	10		
EG	288		
TAC	288		Voorzorgs-TAC waarop de artikelen 3 en 4 en artikel 5, lid 2, van Verordening (EG) nr. 847/96 van toepassing zijn.

Soort:	Koolvis Pollachius virens	Zone:	Ila (EG-wateren), IIIa, IIIbcd (EG-wateren), IV POK/2A34-
België	51		
Denemarken	6 013		
Duitsland	15 184		
Frankrijk	35 733		
Nederland	152		
Zweden	826		
Verenigd Koninkrijk	11 641		
EG	69 600		
Noorwegen	75 400 (1)		
TAC	145 000		Analytische TAC waarop de artikelen 3 en 4 van Verordening (EG) nr. 847/96 niet van toepassing zijn en artikel 5, lid 2, van die verordening van toepassing is.

(1) Mag enkel in deelgebied IV (EG-wateren) en het Skagerrak worden gevestigd. Binnen dit quotum gedane vangsten moeten van het Noorse TAC-aandeel worden afgetrokken.

Bijzondere voorwaarden:

Binnen de limieten van bovenstaande quota mag in de onderstaande zones niet meer worden gevangen dan de volgende hoeveelheden:

	Noorse wateren (POK/*04N-)		
EG	69 600 (2)		
Soort:	Koolvis Pollachius virens	Zone:	Noorse wateren bezuiden 62° NB POK/04-N.
Zweden	947		
EG	947		
TAC	Niet relevant		Analytische TAC waarop de artikelen 3 en 4 van Verordening (EG) nr. 847/96 niet van toepassing zijn en artikel 5, lid 2, van die verordening van toepassing is.

Soort:	Koolvis Pollachius virens	Zone:	Vb (EG-wateren), VI, XII, XIV POK/561214
Duitsland	1 099		
Frankrijk	10 918		
Ierland	365		
Verenigd Koninkrijk	2 662		
EG	15 044		
TAC	15 044		Analytische TAC waarop de artikelen 3 en 4 en artikel 5, lid 2, van Verordening (EG) nr. 847/96 van toepassing zijn.

Soort:	Koolvis Pollachius virens	Zone:	VII , VIII, IX, X, CECAF 34.1.1 (EG-wateren) POK/7X1034
België	14		
Frankrijk	3 137		
Ierland	1 568		
Verenigd Koninkrijk	855		
EG	5 574		
TAC	5 574		Voorzorgs-TAC waarop de artikelen 3 en 4 en artikel 5, lid 2, van Verordening (EG) nr. 847/96 van toepassing zijn.

Soort:	Tarbot en griet Psetta maxima en Scophthalmus rhombus	Zone:	Ila (EG-wateren), IV (EG-wateren) T/B/2AC4-C
België	304		
Denemarken	649		
Duitsland	166		
Frankrijk	78		
Nederland	2 303		
Zweden	5		
Verenigd Koninkrijk	640		
EG	4 145		
TAC	4 145		Voorzorgs-TAC waarop de artikelen 3 en 4 en artikel 5, lid 2, van Verordening (EG) nr. 847/96 van toepassing zijn.

Soort:	Roggen Rajidae	Zone:	Ila (EG-wateren), IV (EG-wateren) SRX/2AC4-C
België	472		
Denemarken	18		
Duitsland	23		
Frankrijk	74		
Nederland	402		
Verenigd Koninkrijk	1 813		
EG	2 802		
TAC	2 802		Voorzorgs-TAC waarop de artikelen 3 en 4 en artikel 5, lid 2, van Verordening (EG) nr. 847/96 van toepassing zijn.

Soort:	Zwarte heilbot Reinhardtius hippoglossoides	Zone:	Ila (EG-wateren), IV GHL/2AC6-
EG	Geen beperkingen		
Noorwegen	145 (1)		
TAC	Niet relevant		

(1) In deelgebied VI mag alleen met beuglijnen worden gevestigd.

Soort:	Makreel Scomber scombrus	Zone:	Ila (EG-wateren), IIIa, IIIbcd (EG-wateren), IV MAC/2A34-
België	238		
Denemarken	14 052		
Duitsland	248		
Frankrijk	750		
Nederland	756		
Zweden	2 128 (1) (2) (3)		
Verenigd Koninkrijk	700		
EG	18 872 (2)		
Noorwegen	28 676 (4)		
TAC	420 000 (5)		Analytische TAC waarop de artikelen 3 en 4 van Verordening (EG) nr. 847/96 niet van toepassing zijn en artikel 5, lid 2, van die verordening van toepassing is.

- (1) Met inbegrip van een vangst door deze lidstaat van 1 865 ton makreel in de ICES-sectoren IIIa en IVab (EG-wateren) (MAC/*3A4AB).
- (2) Inclusief 315 ton te vangen in Noorse wateren van ICES-deelgebied IV (MAC/*04N-).
- (3) Bij het vissen in Noorse wateren wordt bijvangst van kabeljauw, schelvis, pollak, wijting en koolvis in mindering gebracht op de quota voor die soorten.
- (4) Af te trekken van het Noorse TAC-aandeel ("access quota"). Dit quotum mag enkel in sector IVa worden gevangen, behalve pm ton die mag worden gevangen in sector IIIa.
- (5) TAC overeengekomen door de Gemeenschap, Noorwegen en de Faeröer voor het noordelijk gebied.

Bijzondere voorwaarden:

Binnen de limieten van bovenstaande quota mag in de onderstaande zones niet meer worden gevangen dan de volgende hoeveelheden(8):

	IIIa	IIIa, IVbc	IVb	IVc	IIa (niet-EG-wateren), VI, van 1 januari tot en met 31 maart 2005
	MAC/*03A.	MAC/*3A4BC	MAC/*04B.	MAC/*04C.	MAC/*2A6.
Denemarken		4 130			4 020
Frankrijk		490			
Nederland		490			
Zweden			390	10	
Verenigd Koninkrijk		490			
Noorwegen	3 000				

Soort:	Makreel	Zone:	Ila (niet-EG-wateren), Vb(EG-wateren), VI, VII, VIIIabde, XII, XIV
	Scomber scombrus		MAC/2CX14-
Duitsland	13 844		
Spanje	20		
Estland	115		
Frankrijk	9 230		
Ierland	46 147		
Letland	85		
Litouwen	85		
Nederland	20 189		
Polen	844		
Verenigd Koninkrijk	126 908		
EG	217 467		
Noorwegen	8 500 (1)		
Faerøer	pm (2)		
TAC	420 000 (3)		Analytische TAC waarop de artikelen 3 en 4 van Verordening (EG) nr. 847/96 niet van toepassing zijn en artikel 5, lid 2, van die verordening van toepassing is.

- (1) Mag enkel worden gevangen in de sectoren Ila, IVa, VIa (benoorden 56°30° NB), en VIIdefh.
- (2) Waarvan pm ton mag worden gevangen in sector IVa benoorden 59° NB (EG-zone) van 1 januari tot en met 15 februari en van 1 oktober tot en met 31 december. Pm ton van het eigen quotum van de Faerøer mag het gehele jaar worden gevangen in ICES-sector VIa (benoorden 56°30° NB), en/of in ICES-sectoren VIIefh en/of in ICES-sector IVa.
- (3) TAC overeengekomen door de Gemeenschap, Noorwegen en de Faerøer voor het noordelijk gebied.

Bijzondere voorwaarden:

In de betrokken zones mogen, binnen de limieten van bovenstaande quota, niet meer dan de opgegeven hoeveelheden worden gevangen, en uitsluitend van 1 januari tot en met 15 februari en van 1 oktober tot en met 31 december.

	IVa (EG- wateren)
	MAC/*04A-C
Duitsland	4 175
Spanje	0
Frankrijk	2 784
Ierland	13 918
Nederland	6 089
Verenigd Koninkrijk	38 274
EG	65 240
Noorwegen	8 500
Faerøer	pm (1)

- (1) Benoorden 59° NB (EG-wateren) van 1 januari tot en met 15 februari en van 1 oktober tot en met 31 december.

Soort:	Makreel Scomber scombrus	Zone:	VIIIc, IX, X, CECAF 34.1.1 (EG-wateren) MAC/8C3411
Spanje	20 500 (1)		
Frankrijk	136 (1)		
Portugal	4 237 (1)		
EG	24 873		
TAC	24 873		Analytische TAC waarop de artikelen 3 en 4 van Verordening (EG) nr. 847/96 niet van toepassing zijn en artikel 5, lid 2, van die verordening van toepassing is.

(1) De hoeveelheden die met andere lidstaten worden geruild, mogen in ICES-sector VIIIabd worden gevangen, tot een maximum van 25% van het quotum van de gevende lidstaat (MAC/*8ABD.).

Bijzondere voorwaarden:

Binnen de limieten van bovenstaande quota mag in de onderstaande zones niet meer worden gevangen dan de volgende hoeveelheden:

	VIIIb (MAC/*08B.)
Spanje	1 722
Frankrijk	11
Portugal	356

Soort:	Tong Solea solea	Zone:	IIIa, IIIbcd (EG-wateren) SOL/3A/BCD
Denemarken	349		
Duitsland	20		
Nederland	34		
Zweden	13		
EG	416		
TAC	416		Analytische TAC waarop de artikelen 3 en 4 en artikel 5, lid 2, van Verordening (EG) nr. 847/96 van toepassing zijn.

Soort:	Tong Solea solea	Zone:	II, IV (EG-wateren) SOL/24.
België	1 339		
Denemarken	612		
Duitsland	1 071		
Frankrijk	268		
Nederland	12 091		
Verenigd Koninkrijk	689		
EG	16 070		
Noorwegen	280		
TAC	16 350		Analytische TAC waarop de artikelen 3 en 4 van Verordening (EG) nr. 847/96 van toepassing zijn.

Soort:	Tong Solea solea	Zone:	Vb (EG-wateren), VI, XII, XIV SOL/561214
Ierland	54		
Verenigd Koninkrijk	14		
EG	68		
TAC	68		Voorzorgs-TAC waarop de artikelen 3 en 4 en artikel 5, lid 2, van Verordening (EG) nr. 847/96 van toepassing zijn.

Soort:	Tong Solea solea	Zone:	VIIa SOL/07A.
België	474		
Frankrijk	6		
Ierland	117		
Nederland	150		
Verenigd Koninkrijk	213		
EG	960		
TAC	960		Analytische TAC waarop de artikelen 3 en 4 en artikel 5, lid 2, van Verordening (EG) nr. 847/96 van toepassing zijn.

Soort:	Tong Solea solea	Zone:	VIIbc SOL/7BC.
Frankrijk	10		
Ierland	55		
EG	65		
TAC	65		Voorzorgs-TAC waarop de artikelen 3 en 4 en artikel 5, lid 2, van Verordening (EG) nr. 847/96 van toepassing zijn.

Soort:	Tong Solea solea	Zone:	VIIId SOL/07D.
België	1 535		
Frankrijk	3 069		
Verenigd Koninkrijk	1 096		
EG	5 700		
TAC	5 700		Analytische TAC waarop de artikelen 3 en 4 en artikel 5, lid 2, van Verordening (EG) nr. 847/96 van toepassing zijn.

Soort:	Tong Solea solea	Zone:	VIIe SOL/07E.
België	31		
Frankrijk	326		
Verenigd Koninkrijk	508		
EG	865		
TAC	865		Analytische TAC waarop de artikelen 3 en 4 en artikel 5, lid 2, van Verordening (EG) nr. 847/96 van toepassing zijn.

Soort:	Tong Solea solea	Zone:	VIIIfg SOL/7FG.
België	525		
Frankrijk	53		
Ierland	26		
Verenigd Koninkrijk	236		
EG	840		
TAC	840		Analytische TAC waarop de artikelen 3 en 4 en artikel 5, lid 2, van Verordening (EG) nr. 847/96 van toepassing zijn.

Soort:	Tong Solea solea	Zone:	VIIhjk SOL/7HJK.
België	32		
Frankrijk	65		
Ierland	176		
Nederland	52		
Verenigd Koninkrijk	65		
EG	390		
TAC	390		Voorzorgs-TAC waarop de artikelen 3 en 4 en artikel 5, lid 2, van Verordening (EG) nr. 847/96 van toepassing zijn.

Soort:	Tong Solea solea	Zone:	VIIIab SOL/8AB.
België	51		
Spanje	9		
Frankrijk	3 796		
Nederland	284		
EG	4 140		
TAC	4 140		Analytische TAC waarop de artikelen 3 en 4 en artikel 5, lid 2, van Verordening (EG) nr. 847/96 van toepassing zijn.

Soort:	Tongen Solea spp.	Zone:	VIIIcde, IX, X, CECAF 34.1.1 (EG-wateren) SOX/8CDE34
Spanje	458		
Portugal	758		
EG	1 216		
TAC	1 216		Voorzorgs-TAC waarop de artikelen 3 en 4 en artikel 5, lid 2, van Verordening (EG) nr. 847/96 van toepassing zijn.

Soort:	Sprot Sprattus prattus	Zone:	IIIa SPR/03A.
Denemarken	33 504		
Duitsland	70		
Zweden	12 676		
EG	46 250		
TAC	50 000		Voorzorgs-TAC waarop de artikelen 3 en 4 van Verordening (EG) nr. 847/96 niet van toepassing zijn en artikel 5, lid 2, van die verordening van toepassing is.

Soort:	Sprot Sprattus sprattus	Zone:	IIa (EG-wateren), IV (EG-wateren) SPR/2AC4-C
België	pm		
Denemarken	pm		
Duitsland	pm		
Frankrijk	pm		
Nederland	pm		
Zweden	pm (1)		
Verenigd Koninkrijk	pm		
EG	pm		
Noorwegen	1 000 (2)		
Faeröer	pm (3)		
TAC	257 000		Voorzorgs-TAC waarop de artikelen 3 en 4 en artikel 5, lid 2, van Verordening (EG) nr. 847/96 van toepassing zijn.

- (1) Inclusief zandspiering.
(2) Mag enkel in deelgebied IV (EG-wateren) worden gevestigd.
(3) In mindering te brengen op het quotum voor zandspiering in de Noordzee.

Soort:	Sprot Sprattus sprattus	Zone:	VII d, e SPR/7DE.
België	38		
Denemarken	2 496		
Duitsland	38		
Frankrijk	538		
Nederland	538		
Verenigd Koninkrijk	4 032		
EG	7 680		
TAC	7 680		Voorzorgs-TAC waarop de artikelen 3 en 4 en artikel 5, lid 2, van Verordening (EG) nr. 847/96 van toepassing zijn.

Soort:	Doornhaai Squalus acanthias	Zone:	Ila (EG-wateren), IV (EG-wateren) DGS/2AC4-C
België	19		
Denemarken	111		
Duitsland	20		
Frankrijk	35		
Nederland	30		
Zweden	2		
Verenigd Koninkrijk	919		
EG	1 136		
Noorwegen	100 (1)		
TAC	1 236		Voorzorgs-TAC waarop de artikelen 3 en 4 en artikel 5, lid 2, van Verordening (EG) nr. 847/96 van toepassing zijn.

- (1) Met inbegrip van beuglijnvangsten van ruwe haai, zwarte doornhaai, vogelbekhondshaai, donkere doornhaai, grote lantaarnhaai, gladde lantaarnhaai en Portugese hondshaai. Mag enkel in ICES-deelgebieden IV, VI en VII worden gevestigd.

Soort:	Horsmakreel Trachurus spp.	Zone:	Ila (EG-wateren), IV (EG-wateren) JAX/2AC4-C
België	pm		
Denemarken	pm		
Duitsland	pm		
Frankrijk	pm		
Ierland	pm		
Nederland	pm		
Zweden	pm		
Verenigd Koninkrijk	pm		
EG	pm		
Noorwegen	1 600 (1)		
Faeröer	pm (2)		
TAC	40 214		Voorzorgs-TAC waarop de artikelen 3 en 4 en artikel 5, lid 2, van Verordening (EG) nr. 847/96 van toepassing zijn.

- (1) Mag enkel in deelgebied IV (EG-wateren) worden gevestigd.
(2) Binnen een totaal quotum van pm ton voor deelgebied IV en sectoren VIa (benoorden 56°30'NB) en VIIefh.

Soort:	Horsmakreel Trachurus spp.	Zone:	Vb (EG-wateren), VI, VII, VIIIabde, XII, XIV JAX/578/14
--------	-------------------------------	-------	------------------------------------------------------------

Denemarken	pm
Duitsland	pm
Spanje	pm
Frankrijk	pm
Ierland	pm
Nederland	pm
Portugal	pm
Verenigd Koninkrijk	pm
EG	pm
Faeröer	pm (1)(2)

TAC 109 600

Analytische TAC waarop de artikelen 3 en 4 en artikel 5, lid 2, van Verordening (EG) nr. 847/96 van toepassing zijn.

- (1) Mag enkel worden gevangen in deelgebied IV, sector VIa (benoorden 56°30' NB) en sectoren VIIefh.
(2) Binnen een totaal quotum van pm ton voor deelgebied IV, sector VIa (benoorden 56°30' NB) en sectoren VIIefh.

Soort:	Horsmakreel Trachurus spp.	Zone:	VIIIc, IX JAX/8C9.
--------	-------------------------------	-------	-----------------------

Spanje	23 670 (1)
Frankrijk	301 (1)
Portugal	20 029 (1)
EG	44 000

TAC 44 000

Vorzorgs-TAC waarop de artikelen 3 en 4 en artikel 5, lid 2, van Verordening (EG) nr. 847/96 van toepassing zijn.

- (1) Waarvan niet meer dan 5 % mag bestaan uit horsmakreel van 12 tot 14 cm, ongeacht het bepaalde in artikel 19 van Verordening (EG) nr. 850/98. Voor de controle op deze hoeveelheid wordt het gewicht van de betrokken aanvoer vermenigvuldigd met 1,2.

Soort:	Horsmakreel Trachurus spp.	Zone:	X, CECAF (1) JAX/X34PRT
--------	-------------------------------	-------	----------------------------

Portugal	2 560
EG	2 560

TAC 2 560

Vorzorgs-TAC waarop de artikelen 3 en 4 en artikel 5, lid 2, van Verordening (EG) nr. 847/96 van toepassing zijn.

- (1) Wateren grenzend aan de Azoren onder de soevereiniteit of de jurisdictie van Portugal.

Soort:	Horsmakreel Trachurus spp.	Zone:	CECAF (EG-wateren) (1) JAX/341PRT
Portugal	1 280		
EG	1 280		
TAC	1 280		Voorzorgs-TAC waarop de artikelen 3 en 4 en artikel 5, lid 2, van Verordening (EG) nr. 847/96 van toepassing zijn.

(1) Wateren grenzend aan Madeira onder de soevereiniteit of de jurisdictie van Portugal.

Soort:	Horsmakreel Trachurus spp.	Zone:	CECAF (EG-wateren) (1) JAX/341SPN
Spanje	1 280		
EG	1 280		
TAC	1 280		Voorzorgs-TAC waarop de artikelen 3 en 4 en artikel 5, lid 2, van Verordening (EG) nr. 847/96 van toepassing zijn.

(1) Wateren grenzend aan de Canarische eilanden onder de soevereiniteit of de jurisdictie van Spanje.

Soort:	Kever Trisopterus esmarki	Zone:	Ila (EG-wateren), IIIa, IV (EG-wateren) NOP/2A3A4-
Denemarken	0		
Duitsland	0		
Nederland	0		
EG	0		
Noorwegen	1 000 (1)		
TAC	Niet relevant		Analytische TAC waarop de artikelen 3 en 4 en artikel 5, lid 2, van Verordening (EG) nr. 847/96 van toepassing zijn.

(1) Mag enkel worden gevangen in sector VIa benoorden 56°30' NB.

Soort:	Kever	Zone:	IV (Noorse wateren)
	Trisopterus esmarki		NOP/04-N.
Denemarken	4 750 (1)		
Verenigd Koninkrijk	250 (1)		
EG	5 000 (1)		
TAC	Niet relevant		Analytische TAC waarop de artikelen 3 en 4 van Verordening (EG) nr. 847/96 niet van toepassing zijn en artikel 5, lid 2, van die verordening van toepassing is.

(1) Inclusief onvermijdelijke bijvangst van horsmakreel.

Soort:	Industrievisserij	Zone:	IV (Noorse wateren)
			I/F/04-N.
Zweden	800 (1)(2)		
EG	800		
TAC	Niet relevant		

(1) Bijvangst van kabeljauw, schelvis, pollak, wijting en koolvis wordt in mindering gebracht op de quota voor die soorten.

(2) Waarvan tot 400 ton mag bestaan uit horsmakreel.

Soort:	Gecombineerde quota	Zone:	EG-wateren van de zones Vb, VI en VII R/G/5B67-C
--------	---------------------	-------	-----------------------------------------------------

EG	Geen beperkingen
Noorwegen	600 (1)

TAC Niet relevant

(1) Enkel met beuglijnen te vangen; met inbegrip van grenadiersvis, *Mora mora* en gaffelkabeljauw.

Soort:	Andere soorten	Zone:	IV (Noorse wateren) OTH/04-N.
--------	----------------	-------	----------------------------------

België	38
Denemarken	3 500
Duitsland	395
Frankrijk	162
Nederland	280
Zweden	pm (1)
Verenigd Koninkrijk	2 625
EG	7 000

TAC Niet relevant

Voorzorgs-TAC waarop de artikelen 3 en 4 van Verordening (EG) nr. 847/96 niet van toepassing zijn en artikel 5, lid 2, van die verordening van toepassing is.

(1) Door Noorwegen aan Zweden toegekend quotum op traditioneel niveau voor andere soorten.

Soort:	Andere soorten	Zone:	EG-wateren van gebieden IIa, IV, VIa (benoorden 56°30' NB) OTH/2A46AN
--------	----------------	-------	-----------------------------------------------------------------------------

EG	Geen beperkingen
Noorwegen	4 720 (1)
Faeröer	pm (2)

TAC Niet relevant

(1) Beperkt tot II a en IV. Met inbegrip van niet specifiek vermelde visserijtakken.

(2) In de gebieden IV en VIa beperkt tot bijvangst van morene.

BIJLAGE I C

**Noordoostelijke Atlantische Oceaan en Groenland ICES-gebieden I, II, IIIa, IV, V, XII, XIV
en NAFO 0, 1 (wateren van Groenland)**

Soort:	Sneeuwkrabben Chionoecetes spp.	Zone:	NAFO 0, 1 (wateren van Groenland) PCR/ N01GRN
Ierland	pm		
Spanje	pm		
EG	pm		
TAC	Niet relevant		

Soort:	Grenadiervis Coryphaenoides rupestris	Zone:	NAFO 0, 1 (wateren van Groenland) RNG/N01GRN
Duitsland	1 035		
EG	1 035 (1)		
TAC	Niet relevant		

(1) Waarvan pm ton toegewezen aan Noorwegen.

Soort:	Haring Clupea harengus	Zone:	I, II (EG-wateren en internationale wateren) HER/1/2.
België	pm		
Denemarken	pm		
Duitsland	pm		
Spanje	pm		
Frankrijk	pm		
Ierland	pm		
Nederland	pm		
Polen	pm		
Portugal	pm		
Finland	pm		
Zweden	pm		
Verenigd Koninkrijk	pm		
EG	pm		
Faeröer	pm (1)		
TAC	Niet relevant	De artikelen 3 en 4 van Verordening (EG) nr. 847/96 zijn niet van toepassing en artikel 5, lid 2 van die verordening is van toepassing.	

(1) Mag in EG-wateren worden gevestigd.

Bijzondere voorwaarden:

Binnen de limieten van bovenstaande quota mag in de onderstaande zones niet meer worden gevangen dan de volgende hoeveelheden:

II, Vb benoorden 62°NB (Faeröer-wateren)
(HER/2A5B-F)

België	pm
Denemarken	pm
Duitsland	pm
Spanje	pm
Frankrijk	pm
Ierland	pm
Nederland	pm
Polen	pm
Portugal	pm
Finland	pm
Zweden	pm
Verenigd Koninkrijk	pm

Soort:	Kabeljauw Gadus morhua	Zone:	I, II (Noorse wateren) COD/IN2AB-
Duitsland	2 317		
Griekenland	287		
Spanje	2 585		
Ierland	287		
Frankrijk	2 127		
Portugal	2 585		
Verenigd Koninkrijk	8 991		
EG	19 179		
TAC	471 000		De artikelen 3 en 4 van Verordening (EG) nr. 847/96 zijn niet van toepassing en artikel 5, lid 2 van die verordening is van toepassing.

Soort:	Kabeljauw Gadus morhua	Zone:	NAFO 0, 1 (incl. V, XIV (wateren van Groenland)) COD/N01514
Duitsland	pm		
Verenigd Koninkrijk	pm		
EG	pm		
TAC	pm		

Soort:	Kabeljauw Gadus morhua	Zone:	I, II b COD/1/2B.
Duitsland	3 116		
Spanje	8 056		
Frankrijk	1 330		
Polen	1 460		
Portugal	1 701		
Verenigd Koninkrijk	1 995		
Alle lidstaten	100 (1)		
EG	17 757 (2) (3)		
TAC	471 000		De artikelen 3 en 4 van Verordening (EG) nr. 847/96 zijn niet van toepassing en artikel 5, lid 2 van die verordening is van toepassing.

- (1) Uitgezonderd Duitsland, Spanje, Frankrijk, Polen, Portugal en het Verenigd Koninkrijk.
- (2) De toewijzing van het aandeel van het beschikbare kabeljauwbestand aan de Gemeenschap in de zone Spitsbergen en Bereneiland laat de uit het Verdrag van Parijs van 1920 voortvloeiende rechten en verplichtingen geheel onverlet.
- (3) Tot de datum van toetreding van de nieuwe lidstaten bedraagt het EG-quotum pm ton.

Soort:	Kabeljauw en schelvis Gadus morhua en Melanogrammus aeglefinus	Zone: Vb (Faerøer-wateren) C/H/05B-F.
Duitsland	pm	
Frankrijk	pm	
Verenigd Koninkrijk	pm	
EG	pm	
TAC	Niet relevant	De artikelen 3 en 4 van Verordening (EG) nr. 847/96 zijn niet van toepassing en artikel 5, lid 2 van die verordening is van toepassing.

Soort:	Heilbot Hippoglossus hippoglossus	Zone: V, XIV (wateren van Groenland) HAL/514GRN
Portugal	800	
EG	1 000 (1)(2)	
TAC	Niet relevant	

(1) Waarvan pm ton, uitsluitend met beuglijnen te vangen, aan Noorwegen is toegewezen.

(2) Indien in de trawlvisserij op kabeljauw en roodbaars dit quotum voor heilbot wordt overschreden als gevolg van bijvangst van heilbot, zullen de Groenlandse autoriteiten maatregelen nemen om ervoor te zorgen dat de visserij op kabeljauw en roodbaars kan blijven doorgaan totdat de respectieve quota zijn opgebruikt.

Soort:	Heilbot Hippoglossus hippoglossus	Zone: NAFO 0, 1 (wateren van Groenland) HAL/N01GRN
EC	200 (1)(2)	
TAC	Niet relevant	

(1) Waarvan pm ton, uitsluitend met beuglijnen te vangen, aan Noorwegen is toegewezen.

(2) Indien in de trawlvisserij op kabeljauw en roodbaars dit quotum voor heilbot wordt overschreden als gevolg van bijvangst van heilbot, zullen de Groenlandse autoriteiten maatregelen nemen om ervoor te zorgen dat de visserij op kabeljauw en roodbaars kan blijven doorgaan totdat de respectieve quota zijn opgebruikt.

Soort:	Lodde Mallotus villosus	Zone: IIb
EG	0 (1)	
TAC	0 (2)	

(1) Onverminderd de rechten van de Gemeenschap.

(2) Onder voorbehoud van wijziging ingevolge wetenschappelijk advies.

Soort:	Lodde Mallotus villosus	Zone:	V, XIV (wateren van Groenland) CAP/514GRN
--------	----------------------------	-------	----------------------------------------------

Alle lidstaten	0
EG	0 (1)

TAC Niet relevant

(1) Waarvan 0 ton is toegewezen aan Noorwegen, pm ton aan IJsland en 0 ton aan de Faeröer. Het aandeel van de Gemeenschap bedraagt 7,7 % van de TAC voor lodde voor dit seizoen. Bij de herziening van deze TAC in 2005 zal het communautaire quotum dienovereenkomstig worden aangepast.

Soort:	Schelvis Melanogrammus aeglefinus	Zone:	I, II (Noorse wateren) HAD/1N2AB-
--------	--------------------------------------	-------	--------------------------------------

Duitsland	484
Frankrijk	291
Verenigd Koninkrijk	1 485
EG	2 260

TAC Niet relevant

De artikelen 3 en 4 van Verordening (EG) nr. 847/96 zijn niet van toepassing en artikel 5, lid 2 van die verordening is van toepassing.

Soort:	Blauwe wijting Micromesistius poutassou	Zone:	I, II (internationale wateren)
--------	--------------------------------------------	-------	--------------------------------

EG	70 000
----	--------

TAC Niet relevant

Soort:	Blauwe wijting Micromesistius poutassou	Zone:	I, II (Noorse wateren) WHB/1/2-N.
--------	--------------------------------------------	-------	--------------------------------------

Duitsland	500
Frankrijk	500
EG	1 000

TAC Niet relevant

De artikelen 3 en 4 van Verordening (EG) nr. 847/96 zijn niet van toepassing en artikel 5, lid 2 van die verordening is van toepassing.

Soort:	Blauwe wijting Micromesistius poutassou	Zone:	Vb (Faerøer-wateren) WHB/05B-F.
--------	--------------------------------------------	-------	------------------------------------

Denemarken	pm
Verenigd Koninkrijk	pm
Alle lidstaten	pm (1)
EG	pm

TAC Niet relevant

De artikelen 3 en 4 van Verordening (EG) nr. 847/96 zijn niet van toepassing en artikel 5, lid 2 van die verordening is van toepassing.

(1) Uitgezonderd Denemarken en het Verenigd Koninkrijk.

Soort:	Leng en blauwe leng Molva molva en Molva dypterigia	Zone:	Vb (Faerøer-wateren) B/L/05B-F.
--------	-----------------------------------------------------------	-------	------------------------------------

Duitsland	pm (1)
Frankrijk	pm (1)
Verenigd Koninkrijk	pm (1)
EG	pm (1)

TAC Niet relevant

De artikelen 3 en 4 van Verordening (EG) nr. 847/96 zijn niet van toepassing en artikel 5, lid 2 van die verordening is van toepassing.

(1) Bijvangst van maximaal pm ton grenadiervis en haarstaartvis worden op dit quotum in mindering gebracht.

Soort:	Noordse garnaal Pandalus borealis	Zone:	V, XIV (wateren van Groenland) PRA/514GRN
Denemarken	pm		
Frankrijk	pm		
EG	5 675 (1)		
TAC	Niet relevant		

(1) Waarvan 2 750 ton is toegewezen aan Noorwegen en pm ton aan de Faeröer.

Soort:	Noordse garnaal Pandalus borealis	Zone:	NAFO 0, 1 (wateren van Groenland) PRA/ N01GRN
Denemarken	2 000		
Frankrijk	2 000		
EG	4 000		
TAC	Niet relevant		

Soort:	Koolvis Pollachius virens	Zone:	I, II (Noorse wateren) POK/1N2AB-
Duitsland	2 880		
Frankrijk	463		
Verenigd Koninkrijk	257		
EG	3 600 (1)		
TAC	Niet relevant		De artikelen 3 en 4 van Verordening (EG) nr. 847/96 zijn niet van toepassing en artikel 5, lid 2 van die verordening is van toepassing.

Soort:	Koolvis Pollachius virens	Zone:	I, II (internationale wateren) POK/1/2INT
EG	0		
TAC	Niet relevant		

Soort:	Koolvis Pollachius virens	Zone:	Vb (Faeröer-wateren) POK/05B-F.
België	pm		
Duitsland	pm		
Frankrijk	pm		
Nederland	pm		
Verenigd Koninkrijk	pm		
EG	pm		
TAC	Niet relevant		De artikelen 3 en 4 van Verordening (EG) nr. 847/96 zijn niet van toepassing en artikel 5, lid 2 van die verordening is van toepassing.

Soort:	Zwarte heilbot Reinhardtius hippoglossoides	Zone:	I, II (Noorse wateren) GHL/IN2AB-
--------	---------------------------------------------------	-------	--------------------------------------

Duitsland	50
Verenigd Koninkrijk	50
EG	100

TAC Niet relevant

De artikelen 3 en 4 van Verordening (EG) nr. 847/96 zijn niet van toepassing en artikel 5, lid 2 van die verordening is van toepassing.

Soort:	Zwarte heilbot Reinhardtius hippoglossoides	Zone:	I, II (internationale wateren) GHL/1/2INT
--------	---------------------------------------------------	-------	----------------------------------------------

EG	0
----	---

TAC Niet relevant

Soort:	Zwarte heilbot Reinhardtius hippoglossoides	Zone:	NAFO 0,1 (wateren van Groenland) GHL/N01GRN
--------	---------------------------------------------------	-------	------------------------------------------------

Duitsland	pm
EG	1 500 (1)

TAC Niet relevant

(1) Waarvan 800 ton is toegewezen aan Noorwegen en pm ton aan de Faeröer.

Soort:	Makreel Scomber scombrus	Zone:	Ia (Noorse wateren) MAC/02A-N.
--------	-----------------------------	-------	-----------------------------------

Denemarken pm (1)

EG pm (1)

TAC Niet relevant

De artikelen 3 en 4 van Verordening (EG) nr. 847/96 zijn niet van toepassing en artikel 5, lid 2 van die verordening is van toepassing.

(1) Mag ook worden gevangen in deelgebied IV (Noorse wateren) en in sector IIa (niet-EG-wateren).

Soort:	Makreel Scomber scombrus	Zone:	Vb (Faerøer-wateren) MAC/05B-F.
--------	-----------------------------	-------	------------------------------------

Denemarken pm (1)

EG pm

TAC Niet relevant

De artikelen 3 en 4 van Verordening (EG) nr. 847/96 zijn niet van toepassing en artikel 5, lid 2 van die verordening is van toepassing.

(1) Mag in sector IVa (wateren van de EG) worden gevangen.

Soort:	Roodbaarzen Sebastes spp.	Zone:	V, XII, XIV (1)(2) RED/51214.
--------	------------------------------	-------	----------------------------------

Estland 202

Duitsland 6 455 (2)

Spanje 1 134 (2)

Frankrijk 603 (2)

Ierland 2 (2)

Letland 3 625

Litouwen 438

Nederland 3 (2)

Polen 582 (2)

Portugal 1 355 (2)

Verenigd Koninkrijk 16 (2)

EG 14 415 (2)

TAC 6 455 (2)

De artikelen 3 en 4 van Verordening (EG) nr. 847/96 zijn niet van toepassing en artikel 5, lid 2 van die verordening is van toepassing.

(1) EG-wateren en internationale wateren.

(2) Mag worden gevangen in deelgebied 2 en sectoren IF en 3K van het gereguleerde gebied van de NAFO, maar zal in mindering worden gebracht op de quota voor V, XII en XIV binnen een totaal quotum van 25 000 ton.

Soort:	Roodbaarzen Sebastes spp.	Zone:	I, II (Noorse wateren) RED/IN2AB-
Duitsland	766 (1)		
Spanje	95 (1)		
Frankrijk	84 (1)		
Portugal	405 (1)		
Verenigd Koninkrijk	150 (1)		
EG	1 500 (1)		
TAC	Niet relevant	De artikelen 3 en 4 van Verordening (EG) nr. 847/96 zijn niet van toepassing en artikel 5, lid 2 van die verordening is van toepassing.	

(1) Enkel als bijvangst.

Soort:	Roodbaarzen Sebastes spp.	Zone:	V, XIV (wateren van Groenland) RED/514GRN
Duitsland	pm		
Frankrijk	pm		
Verenigd Koninkrijk	pm		
EG	pm (1)(2)(3)		
TAC	Niet relevant		

(1) Ten hoogste pm ton te vangen met pelagische trawls. Vangsten met de bodemtrawl en met de pelagische trawl moeten afzonderlijk worden aangegeven. Mag in de oostelijke of westelijke wateren worden gevangen.

(2) Waarvan 3 500 ton, uitsluitend met pelagische trawls te vangen, aan Noorwegen is toegewezen.

(3) Waarvan pm ton is toegewezen aan de Faeröer. Vangsten met de bodemtrawl en met de pelagische trawl moeten afzonderlijk worden aangegeven.

Soort:	Roodbaarzen Sebastes spp.	Zone:	Va (wateren van IJsland) RED/05A-IS
België	pm (1)(2)		
Duitsland	pm (1)(2)		
Frankrijk	pm (1)(2)		
Verenigd Koninkrijk	pm (1)(2)		
EG	pm (1)(2)		
TAC	Niet relevant	De artikelen 3 en 4 van Verordening (EG) nr. 847/96 zijn niet van toepassing en artikel 5, lid 2 van die verordening is van toepassing.	

(1) Inclusief onvermijdelijke bijvangst (bijvangst van kabeljauw niet toegestaan).

(2) Te vissen tussen juli en december.

Soort:	Roodbaarzen Sebastes spp.	Zone:	Vb (Faerøer-wateren) RED/05B-F.
België	pm		
Duitsland	pm		
Frankrijk	pm		
Verenigd Koninkrijk	pm		
EG	pm		
TAC	Niet relevant	De artikelen 3 en 4 van Verordening (EG) nr. 847/96 zijn niet van toepassing en artikel 5, lid 2 van die verordening is van toepassing.	

Soort:	Bijvangst	Zone:	NAFO 0, 1 (wateren van Groenland) XBC/ N01GRN
EG	2 000		
TAC	Niet relevant		

Soort:	Andere soorten (1)	Zone:	I, II (Noorse wateren) OTH/1N2AB-
Duitsland	150 (1)		
Frankrijk	60 (1)		
Verenigd Koninkrijk	240 (1)		
EG	450 (1)		
TAC	Niet relevant	De artikelen 3 en 4 van Verordening (EG) nr. 847/96 zijn niet van toepassing en artikel 5, lid 2 van die verordening is van toepassing.	

(1) Enkel als bijvangst.

Soort:	Andere soorten (1)	Zone:	Vb (Faerøer-wateren) OTH/05B-F.
Duitsland	pm		
Frankrijk	pm		
Verenigd Koninkrijk	pm		
EG	pm		
TAC	Niet relevant	De artikelen 3 en 4 van Verordening (EG) nr. 847/96 zijn niet van toepassing en artikel 5, lid 2 van die verordening is van toepassing.	

(1) Exclusief soorten zonder handelswaarde.

Soort:	Platvis	Zone:	Vb (Faerøer-wateren) FLX/05B-F.
Duitsland	pm		
Frankrijk	pm		
Verenigd Koninkrijk	pm		
EG	pm (1)		
TAC	Niet relevant		De artikelen 3 en 4 van Verordening (EG) nr. 847/96 zijn niet van toepassing en artikel 5, lid 2 van die verordening is van toepassing.

(1) Inclusief zwarte heilbot.

BIJLAGE I D
Noordwestelijke Atlantische Oceaan (NAFO-gebied)

Alle TAC's en visserijvoorschriften zijn vastgesteld in het kader van de NAFO.

Soort:	Kabeljauw Gadus morhua	Zone:	NAFO 2J3KL COD/N2J3KL
--------	---------------------------	-------	--------------------------

EG 0 (1)

TAC 0 (1)

(1) Enkel als bijvangst (gerichte visserij op deze soort is niet toegestaan) met inachtneming van de regels in artikel 28.

Soort:	Kabeljauw Gadus morhua	Zone:	NAFO 3NO COD/N3NO.
--------	---------------------------	-------	-----------------------

EG 0 (1)

TAC 0 (1)

(1) Enkel als bijvangst (gerichte visserij op deze soort is niet toegestaan) met inachtneming van de regels in artikel 28.

Soort:	Kabeljauw Gadus morhua	Zone:	NAFO 3M COD/N3M.
--------	---------------------------	-------	---------------------

EG 0 (1)

TAC 0 (1)

(1) Enkel als bijvangst (gerichte visserij op deze soort is niet toegestaan) met inachtneming van de regels in artikel 28.

Soort:	Witje Glyptocephalus cynoglossus	Zone:	NAFO 2J3KL WIT/N2J3KL
--------	-------------------------------------	-------	--------------------------

EG 0 (1)

TAC 0 (1)

(1) Enkel als bijvangst (gerichte visserij op deze soort is niet toegestaan) met inachtneming van de regels in artikel 28.

Soort:	Witje Glyptocephalus cynoglossus	Zone:	NAFO 3NO WIT/N3NO.
--------	-------------------------------------	-------	-----------------------

EG 0 (1)

TAC 0 (1)

(1) Enkel als bijvangst (gerichte visserij op deze soort is niet toegestaan) met inachtneming van de regels in artikel 28.

Soort:	Lange schol Hippoglossoides platessoides	Zone:	NAFO 3M PLA/N3M.
--------	---------------------------------------------	-------	---------------------

EG 0 (1)

TAC 0 (1)

(1) Enkel als bijvangst (gerichte visserij op deze soort is niet toegestaan) met inachtneming van de regels in artikel 28.

Soort:	Lange schol Hippoglossoides platessoides	Zone:	NAFO 3LNO PLA/N3LNO.
--------	---------------------------------------------	-------	-------------------------

EG 0 (1)

TAC 0 (1)

(1) Enkel als bijvangst (gerichte visserij op deze soort is niet toegestaan) met inachtneming van de regels in artikel 28.

Soort:	Kortvinnige pijlinktvis Illex illecebrosus	Zone:	NAFO-deelgebieden 3 en 4 SQI/N34.
--------	-----------------------------------------------	-------	--------------------------------------

Estland 128 (2)

Letland 128 (2)

Litouwen 128 (2)

Polen 227 (2)

EG (1)(2)

TAC 34 000

(1) Aandeel van de Gemeenschap niet nader bepaald; Canada en de lidstaten van de Gemeenschap met uitzondering van Estland, Letland, Litouwen en Polen, kunnen samen beschikken over 29 467 ton.

(2) Te vissen tussen 1 juli en 31 december.

Soort:	Geelstaartschar Limanda ferruginea	Zone:	NAFO 3LNO YEL/N3LNO.
--------	---------------------------------------	-------	-------------------------

Estland

Letland

Litouwen

Polen

EG 0 (1)(2)

TAC 15 000

- (1) Ondanks het feit dat de Gemeenschap toegang heeft tot een gedeeld quotum van 76 ton, is besloten dit quotum terug te brengen tot 0. Gerichte visserij op deze soort is niet toegestaan; deze soort mag enkel worden gevangen als bijvangst met een maximum van 1 250 kg of, als dit meer is, 5% van het totale gewicht van de vangsten aan boord.
- (2) Vangsten van vaartuigen binnen deze quota worden aan de vlaggenlidstaat gemeld en iedere 48 uur via de Commissie aan het secretariaat van de NAFO overgemaakt.

Soort:	Lodde Mallotus villosus	Zone:	NAFO 3NO CAP/N3NO.
--------	----------------------------	-------	-----------------------

EG 0 (1)

TAC 0 (1)

- (1) Enkel als bijvangst (gerichte visserij op deze soort is niet toegestaan) met inachtneming van de regels in artikel 28.

Soort:	Noordse garnaal Pandalus borealis	Zone:	NAFO 3L(1) PRA/N3L.
--------	--------------------------------------	-------	------------------------

Estland 144 (2)

Letland 144 (2)

Litouwen 144 (2)

Polen 144 (2)

EG 144 (2) (3)

TAC 13 000

- (1) Met uitzondering van het vak dat wordt begrensd door de volgende coördinaten:

Punt nr.	Breedtegraad (NB)	Lengtegraad (WL)
1	47° 20' 0	46° 40' 0
2	47° 20' 0	46° 30' 0
3	46° 00' 0	46° 30' 0
4	46° 00' 0	46° 40' 0

- (2) Mag worden gevist tussen 1 januari en 31 maart, tussen 1 juli en 14 september, en tussen 1 december en 31 december.

- (3) Alle lidstaten met uitzondering van Estland, Letland, Litouwen en Polen.

Soort:	Noordse garnaal Pandalus borealis	Zone:	NAFO 3M (1) PRA/N3M.
TAC	(2)		

(1) De vaartuigen mogen ook op dit bestand vissen in sector 3L, in het vak dat door de volgende coördinaten wordt begrensd:

Punt nr.	Breedtegraad (NB)	Lengtegraad (WL)
1	47°20'0	46°40'0
2	47°20'0	46°30'0
3	46°00'0	46°30'0
4	46°00'0	46°40'0

Indien er in dit vak op garnaal wordt gevestigd, brengen schepen verslag uit overeenkomstig punt 1.3 van de bijlage bij Verordening (EG) nr. 189/92, ongeacht of zij de grens tussen de NAFO-sectoren 3L en 3M passeren. (PB L 21 van 30.1.1992, blz. 4)

Daarnaast wordt de visserij op garnaal van 1 juni tot en met 31 december 2005 verboden in het vak dat door de volgende coördinaten wordt begrensd:

Punt nr.	Breedtegraad (NB)	Lengtegraad (WL)
1	47°55'0	45°00'0
2	47°30'0	44°15'0
3	46°55'0	44°15'0
4	46°35'0	44°30'0
5	46°35'0	45°40'0
6	47°30'0	45°40'0
7	47°55'0	45°00'0

(2) Niet relevant. Visserijbeheer door middel van beperkingen van de visserij-inspanning. De betrokken lidstaten geven speciale visdocumenten af voor hun vaartuigen die deze visserij uitoefenen en stellen de Commissie vóór het begin van de activiteiten van de vaartuigen in kennis van deze afgifte overeenkomstig Verordening (EG) nr. 1672/94. In afwijking van artikel 8 van deze verordening, worden deze documenten slechts geldig indien de Commissie binnen vijf werkdagen na de kennisgeving geen bezwaar heeft gemaakt.

Het maximumaantal vaartuigen en de maximale vistijd bedragen:

Lidstaat	Maximumaantal vaartuigen	Maximumaantal visdagen
Denemarken	2	131
Estland	8	1667
Spanje	10	257
Letland	4	490
Litouwen	7	579
Polen	1	100
Portugal	1	69

Iedere lidstaat meldt de Commissie maandelijks, tijdens de eerste 25 dagen na de maand van de vangsten, hoeveel visdagen zijn gemaakt in sector 3M en in het in voetnoot (1) gedefinieerde gebied.

Soort:	Zwarte heilbot Reinhardtius hippoglossoides	Zone:	NAFO 3LMNO GHL/N3LMNO
--------	------------------------------------------------	-------	--------------------------

Estland	380
Duitsland	388
Letland	54
Litouwen	27

Spanje	5 208
Portugal	2 197
EG	8 254

TAC 14 079

Soort:	Roggen Rajidae	Zone:	NAFO 3LNO SRX/N3LNO.
--------	-------------------	-------	-------------------------

Spanje	6 239
Portugal	1 436
Estland	680
Litouwen	145
EG	8 500

TAC 13 500

Soort:	Roodbaarzen Sebastes spp.	Zone:	NAFO 3LN RED/N3LN.
--------	------------------------------	-------	-----------------------

EG 0 (1)

TAC 0 (1)

(1) Enkel als bijvangst (gerichte visserij op deze soort is niet toegestaan) met inachtneming van de regels in artikel 28.

Soort:	Roodbaarz en Sebastes spp.	Zone:	NAFO 3M RED/N3M.
Estland	1571 (1)		
Duitsland	513 (1)		
Spanje	233 (1)		
Letland	1571 (1)		
Litouwen	1571 (1)		
Portugal	2 354 (1)		
EG	7 813 (1)		
TAC	5 000 (1)		

- (1) Op voorwaarde dat de voor dit bestand vastgestelde TAC van 5 000 ton wordt gerespecteerd. Wanneer deze TAC is opgevist, moet de gerichte visserij op het bestand worden stopgezet, ongeacht het niveau van de vangsten.

Soort:	Roodbaarz en Sebastes spp.	Zone:	NAFO 3O RED/N3O.
Spanje	1 589		
Portugal	5 411		
EG	7 000		
TAC	20 000		

Soort:	Witte heek Urophycis tenuis	Zone:	NAFO 3NO HKW/N3NO.
Spanje	2 160		
Portugal	2 835		
EG	5 000		
TAC	8 500		

BIJLAGE I E
Over grote afstanden trekkende soorten - Alle gebieden

Deze TAC's worden vastgesteld in het kader van de internationale organisaties voor de tonijnvisserij, zoals ICCAT en IATTC.

Soort:	Blauwvintonijn Thunnus thynnus	Zone:	Atlantische Oceaan, ten oosten van 45° WL, en Middellandse Zee BFT/AE045W
Cyprus	(1)		
Griekenland	323,4		
Spanje	6 276,7		
Frankrijk	6 192,7		
Italië	4 888		
Malta	(1)		
Portugal	590,2		
Alle lidstaten	60 (2)		
EG	18 331		
TAC	32 000		

(1) Cyprus en Malta mogen vissen uit hoofde van het "Overige"-quotum van de ICCAT, in overeenstemming met de nalevingstabellen van de ICCAT die tijdens de jaarlijkse vergadering van de ICCAT in 2003 zijn goedgekeurd.

(2) Behalve Cyprus, Griekenland, Spanje, Frankrijk, Italië, Malta en Portugal, en enkel als bijvangst.

Soort:	Zwaardvis Xiphias gladius	Zone:	Atlantische Oceaan, benoorden 5° NB SWO/AN05N
Spanje	6 541,5		
Portugal	1 010,4		
Alle lidstaten	148,5 (1)		
EG	7 700,4		
TAC	14 000		

(1) Behalve Spanje en Portugal, en enkel als bijvangst.

Soort:	Zwaardvis Xiphias gladius	Zone:	Atlantische Oceaan, bezuiden 5° NB SWO/AS05N
Spanje	6 595,6		
Portugal	371,1		
EG	6 966,7		
TAC	15 956		

Soort:	Noord-Atlantische witte tonijn Germo alalunga	Zone:	Atlantische Oceaan, benoorden 5° NB ALB/AN05N
Ierland	5 723,3 (1)(3)		
Spanje	31 383 (1)(3)		
Frankrijk	8 217 (1)(3)		
Verenigd Koninkrijk	600,7 (1)(3)		
Portugal	4 129,5 (1)(3)		
EG	50 053,5 (1)(2)		
TAC	29 319		

- (1) Het gebruik van drijfnetten, geankerde kieuwnetten, schakels of warnetten is niet toegestaan.
- (2) Het aantal communautaire vissersvaartuigen die op Noord-Atlantische witte tonijn als doelsoort vissen, wordt overeenkomstig artikel 10, lid 1, van Verordening (EG) nr. 973/2001 vastgesteld op pm.
- (3) Het maximale aantal vaartuigen van de Gemeenschap dat gericht op Noord-Atlantische witte tonijn mag vissen, is overeenkomstig artikel 10, lid 4, van Verordening (EG) nr. 973/2001, als volgt over de lidstaten verdeeld.

Lidstaat	Maximumaantal vaartuigen
Ierland	50
Spanje	730
Frankrijk	151
Verenigd Koninkrijk	12
Portugal	310
EG	1 253

Soort:	Zuid-Atlantische witte tonijn Germo alalunga	Zone:	Atlantische Oceaan, bezuiden 5° NB ALB/AS05N
Spanje	943,7		
Frankrijk	311		
Portugal	660		
EG	1 914,7		
TAC	29 200		

Soort:	Grootoogtonijn Thunnus obesus	Zone:	Atlantische Oceaan BET/ATLANT
Spanje	21526,4		
Frankrijk	9 438		
Portugal	13 511		
EG	44 475,4		
TAC	90 000		

Soort:	Blauwe marlijn Makaira nigricans	Zone:	Atlantische Oceaan BUM/ATLANT
--------	-------------------------------------	-------	----------------------------------

EG 103

TAC Niet relevant

Soort:	Witte marlijn Tetrapturus alba	Zone:	Atlantische Oceaan WHM/ATLANT
--------	-----------------------------------	-------	----------------------------------

EG 46,5

TAC Niet relevant

BIJLAGE I F
Antarctisch gebied - CCAMLR-gebied

Deze door de CCAMLR vastgestelde TAC's zijn niet aan de aangesloten partijen toegewezen, zodat het aandeel van de Gemeenschap onbepaald is. De vangsten staan onder toezicht van het secretariaat van de verdragsorganisatie, dat mededeelt wanneer de visserij moet worden stopgezet omdat de TAC opgevist is.

Soort:	Scotiazee-ijsvis Chionocephalus aceratus	Zone:	FAO 48.3 Antarctische wateren SSI/F483.
--------	---------------------------------------------	-------	--------------------------------------------

TAC 2 200 (1)

- (1) TAC voor de bijvangsten in alle gerichte visserij. Wanneer deze bijvangsten-TAC is opgebruikt, moet de gerichte visserij worden gesloten.

Soort:	Langsnuitijsvis Channichthys rhinoceratus	Zone:	FAO 58.5.2 Antarctische wateren LIC/F5852.
--------	----------------------------------------------	-------	-----------------------------------------------

TAC 150 (1)

- (1) TAC voor de bijvangsten in de visserij op *Dissostichus eleginoides* en *Champocephalus gunnari*. Wanneer deze bijvangsten-TAC is opgebruikt, moet de gerichte visserij worden gesloten.

Soort:	Ijsvis Champocephalus gunnari	Zone:	FAO 48.3 Antarctische wateren ANI/F483.
--------	----------------------------------	-------	--------------------------------------------

TAC 3 574 (1)

- (1) Van toepassing voor de periode van 15 november 2004 tot en met 14 november 2005. In de periode van 1 maart tot en met 31 mei 2005 is de visserij op dit bestand beperkt tot 894 ton.

Soort:	Ijsvis Champocephalus gunnari	Zone:	FAO 58.5.2 Antarctische wateren(2) ANI/F5852.
--------	----------------------------------	-------	--------------------------------------------------

TAC 1 864 (1)

- (1) Van toepassing voor de periode van 1 december 2004 tot en met 30 november 2005.

(2) In het kader van deze TAC mag visserij worden bedreven in het gedeelte van statistische sector 58.5.2 van de FAO afgebakend door de lijn die loopt:

- a) van het snijpunt van lengtegraad 72°15'OL met de grens als vastgesteld bij de overeenkomst inzake de afbakening van de wateren tussen Australië en Frankrijk ("Australia-Frankrijk Maritime Delimitation Agreement") zuidwaarts langs deze lengtegraad tot het snijpunt daarvan met breedtegraad 53°25'ZB;
- b) vervolgens oostwaarts langs deze breedtegraad tot het snijpunt ervan met lengtegraad 74°OL;
- c) daarna langs een geodetische lijn in noordoostelijke richting naar het snijpunt van breedtegraad 52°40'ZB met lengtegraad 76°OL;
- d) vervolgens noordwaarts langs deze lengtegraad tot het snijpunt ervan met breedtegraad 74°ZB;
- e) daarna langs een geodetische lijn in noordwestelijke richting naar het snijpunt van breedtegraad 51°ZB met lengtegraad 74°30'OL;
- f) vervolgens langs een geodetische lijn in zuidwestelijke richting naar het beginpunt.

Soort:	Zwarte Patagonische ijsvis Dissostichus eleginoides	Zone:	FAO 48.3 Antarctische wateren TOP/F483.
TAC	3 050 (1)(2)		

Bijzondere voorwaarden:

Binnen de limieten van bovenstaande quota mag in de onderstaande zones niet meer worden gevangen dan de volgende hoeveelheden:

Beheersgebied A: 48°WL 0
tot 43°30' WL – 52°30' ZB
tot 56° ZB

Beheersgebied B: 43°30' 915
WL tot 40° WL – 52°30'
ZB tot 56° ZB

Beheersgebied C: 40°WL 2 135
tot 33°30' WL – 52° ZB tot
56° ZB

(1) Van toepassing voor beugvisserij voor de periode van 1 mei tot en met 31 augustus 2005 en voor korfvisserij voor de periode van 1 december tot en met 30 november 2005.

(2) Met inbegrip van 152 ton roggen en 152 ton *Macrourus* spp. als bijvangst.

Soort:	Zwarte Patagonische ijsvis Dissostichus eleginoides	Zone:	FAO 48.4 Antarctische wateren TOP/F484.
TAC	28 (1) (2)		

(1) Te vangen met de beuglijn.

(2) Van toepassing gedurende dezelfde periode als bepaald voor zone 48.3 of, als dat vroeger is, totdat de TAC voor *Dissostichus eleginoides* in zone 48.4 of die in zone 48.3 is gehaald.

Soort:	Zwarte Patagonische ijsvis Dissostichus eleginoides	Zone:	FAO 58.5.2 Antarctische wateren TOP/F5852.
TAC	2 787 (1) (2)		

(1) Van toepassing voor trawlvisserij voor de periode van 1 december 2004 tot en met 30 november 2005 en voor de beugvisserij voor de periode van 1 mei tot en met 31 augustus 2005.

(2) Uitsluitend van toepassing ten westen van 79°20'OL. Het is niet toegestaan ten oosten van deze meridiaan in deze zone te vissen (zie bijlage XV).

Soort:	Krieltgarnaal Euphausia superba	Zone:	FAO 48 KRI/F48.
TAC	4 000 000 (1)		

(1) Van toepassing voor de periode van 1 december 2004 tot en met 30 november 2005.

Bijzondere voorwaarden:

Binnen de limieten van bovenstaande quota mag in de onderstaande zones niet meer worden gevangen dan de volgende hoeveelheden:

Zone 48.1 (KRI/F481.)	1 008 000
Zone 48.2 (KRI/F482.)	1 104 000
Zone 48.3 (KRI/F483.)	1 056 000
Zone 48.4 (KRI/F484.)	832 000

Soort:	Krieltgarnaal Euphausia superba	Zone:	FAO 58.4.1 Antarctische wateren KRI/F5841.
TAC	440 000 (1)		

(1) Van toepassing voor de periode van 1 december 2004 tot en met 30 november 2005.

Bijzondere voorwaarden:

Binnen de limieten van bovenstaande quota mag in de onderstaande zones niet meer worden gevangen dan de volgende hoeveelheden:

Zone 58.4.1 ten westen van 115° OL (KRI/F5841W)	277 000
Zone 58.4.1 ten oosten van 115° OL (KRI/F5841E)	163 000

Soort:	Krieltgarnaal Euphausia superba	Zone:	FAO 58.4.2 Antarctische wateren KRI/F5842.
TAC	450 000 (1)		

(1) Van toepassing voor de periode van 1 december 2004 tot en met 30 november 2005.

Soort:	Groene zuidpoolkabeljauw Gobionotothen gibberifrons	Zone:	FAO 48.3 Antarctische wateren NOG/F483.
TAC	1 470 (1)		

(1) TAC voor de bijvangsten in alle gerichte visserij. Wanneer deze bijvangsten-TAC is opgebruikt, moet de gerichte visserij worden gesloten.

Soort:	Grijze zuidpoolkabeljauw Lepidonotothen squamifrons	Zone:	FAO 48.3 Antarctische wateren NOS/F483.
TAC	300 (1)		

(1) TAC voor de bijvangsten in alle gerichte visserij. Wanneer deze bijvangsten-TAC is opgebruikt, moet de gerichte visserij worden gesloten.

Soort:	Grijze zuidpoolkabeljauw Lepidonotothen squamifrons	Zone:	FAO 58.5.2 Antarctische wateren NOS/F5852.
--------	--------------------------------------------------------	-------	-----------------------------------------------

TAC 80 (1)

- (1) TAC voor de bijvangsten in alle gerichte visserij. Wanneer deze bijvangsten-TAC is opgebruikt, moet de gerichte visserij worden gesloten.

Soort:	Gemarmerde ijsvis Notothenia rossii	Zone:	FAO 48.3 Antarctische wateren NOR/F483.
--------	----------------------------------------	-------	--------------------------------------------

TAC 300 (1)

- (1) TAC voor de bijvangsten in alle gerichte visserij. Wanneer deze bijvangsten-TAC is opgebruikt, moet de gerichte visserij worden gesloten.

Soort:	Krab Paralomis spp.	Zone:	FAO 48.3 Antarctische wateren PAI/F483.
--------	------------------------	-------	--------------------------------------------

TAC 1 600 (1)

- (1) Van toepassing voor de periode van 1 december 2004 tot en met 30 november 2005.

Soort:	Georgia-ijsvis Pseudochaenichthys georgianus	Zone:	FAO 48.3 Antarctische wateren SGI/F483.
--------	-------------------------------------------------	-------	--------------------------------------------

TAC 300 (1)

- (1) TAC voor de bijvangsten in alle gerichte visserij. Wanneer deze bijvangsten-TAC is opgebruikt, moet de gerichte visserij worden gesloten.

Soort:	Grenadiers Macrourus spp.	Zone:	FAO 58.5.2 Antarctische wateren GRV/F5852.
--------	------------------------------	-------	-----------------------------------------------

TAC 360 (1)

- (1) TAC voor de bijvangsten in de visserij op *Dissostichus eleginoides* en *Champocephalus gunnari*. Wanneer deze bijvangsten-TAC is opgebruikt, moet de gerichte visserij worden gesloten.

Soort:	Andere soorten	Zone:	FAO 58.5.2 Antarctische wateren OTH/F5852.
--------	----------------	-------	-----------------------------------------------

TAC 50 (1)

- (1) TAC voor de bijvangsten in de visserij op *Dissostichus eleginoides* en *Champocephalus gunnari*. Wanneer deze bijvangsten-TAC is opgebruikt, moet de gerichte visserij worden gesloten.

Soort:	Roggen Rajae	Zone:	FAO 58.5.2 Antarctische wateren SRX/F5852.
TAC	120 (1) (2)		

(1) TAC voor de bijvangsten in de visserij op *Dissostichus eleginoides* en *Chamsocephalus gunnari*. Wanneer deze bijvangsten-TAC is opgebruikt, moet de gerichte visserij worden gesloten.

(2) Voor de toepassing van deze TAC worden alle roggen als een enkele soort beschouwd.

Soort:	Inktvis Martialia hyadesi	Zone:	FAO 48.3 Antarctische wateren SQS/F483.
TAC	2 500 (1)		

(1) Van toepassing voor de periode van 1 december 2004 tot en met 30 november 2005.

BIJLAGE II
Bijzondere maatregelen voor haring in deelgebieden III en IV

1. De lidstaten stellen bijzondere maatregelen vast met betrekking tot de vangst, het sorteren en het aanvoeren van haring uit de Noordzee, het Skagerrak en het Kattegat om ervoor te zorgen dat de vangstbeperkingen, in het bijzonder die van bijlage IB, worden nageleefd. Deze maatregelen omvatten met name:
 - a) bijzondere controle- en inspectieprogramma's;
 - b) programma's voor de visserij-inspanning, met inbegrip van lijsten van vaartuigen met vergunning en, als dat nodig wordt geoordeeld omdat een quotum voor meer dan 70% is opgevist, beperkingen ten aanzien van de activiteit van vaartuigen met een vergunning;
 - c) controle op het overladen en op praktijken die leiden tot het weer overboord zetten van vis (teruggooi);
 - d) zo mogelijk, een tijdelijk visverbod voor wateren waarvan bekend is dat er een hoge bijvangst is van haring, en met name jonge haring.
2. Lidstaten waar ongesorteerde vangsten worden aangevoerd die haring bevatten, zorgen ervoor dat er adequate bemonsteringsprogramma's bestaan voor een effectief toezicht op alle aanvoer van bijvangst van haring. Het wordt verboden ongesorteerde vangsten die ook haring bevatten, aan te landen in havens zonder een dergelijk bemonsteringsprogramma.
3. Inspecteurs van de Commissie voeren, overeenkomstig artikel 29 van Verordening (EEG) nr. 2847/93, en telkens wanneer de Commissie dat voor het bepaalde in punt 1 noodzakelijk acht, onafhankelijke inspecties uit om de toepassing, door de bevoegde autoriteiten, van de bemonsteringsprogramma's en de in punt 1 omschreven bijzondere maatregelen te verifiëren.
4. De Commissie verbiedt de aanvoer van haring als wordt aangenomen dat de uitvoering van de in punt 1 genoemde bijzondere maatregelen niet voldoende waarborgen biedt dat bij alle visserijactiviteiten een strikte beheersing van de visserijsterfte bij haring wordt bereikt.

BIJLAGE III
Technische overgangsmaatregelen

DEEL A
OOSTZEE

DEEL 1
KABELJAUWVISSERIJ

1. Type vistuig dat mag worden gebruikt bij de kabeljauwvisserij in de Oostzee

1.1. Sleepnetten

1.1.1. Zonder ontsnappingspanelen

Sleepnetten zonder ontsnappingspanelen zijn verboden.

1.1.2. Met ontsnappingspanelen

In afwijking van de voorschriften van bijlage V bij Verordening (EG) nr. 88/98 inzake speciale voorzieningen voor selectiviteit, is het bepaalde in aanhangsel 1 van deze bijlage van toepassing.

1.1.3. Eén-netregel

Wanneer sleepnetten met ontsnappingspanelen worden gebruikt, mag geen vistuig van een ander type aan boord worden gehouden.

1.2. Kieuwnetten

In afwijking van het bepaalde in bijlage IV van Verordening (EG) nr. 88/98 is de minimummaaswijdte voor kieuwnetten 110 mm.

Voor vaartuigen met een lengte over alles tot en met 12 meter bedraagt de lengte van de netten maximaal 12 km.

Voor vaartuigen met een lengte over alles van meer dan 12 meter bedraagt de lengte van de netten maximaal 24 km.

De uitzettijd van de netten bedraagt ten hoogste 48 uur, ingaand bij de eerste tewaterlating en eindigend wanneer de netten volledig weer zijn ingehaald.

2. Bijvangst van kabeljauw in de Oostzee

In afwijking van het bepaalde in artikel 3, lid 4, van Verordening (EG) nr. 88/98 mag geen ondermaatse kabeljauw aan boord worden gehouden, behalve in de in punt 2.2 genoemde gevallen.

2.2 In afwijking evenwel van het bepaalde in artikel 3, lid 5, van Verordening (EG) nr. 88/98, mag de bijvangst van kabeljauw bij de visserij op haring en sprot met netten met een maaswijdte van 32mm of kleiner niet meer bedragen dan 3 gewichtspercenten van het totale gewicht van de vangsten. Van de toegestane bijvangst van kabeljauw aan boord mag niet meer dan 5% ondermaats zijn.

2.3 Bij de visserij op andere soorten dan haring en sprout met andere trawlnetten en Deense zegennetten dan die vermeld in punt 1.1.2, mogen de bijvangsten van kabeljauw niet meer dan 10% bedragen.

3. Minimummaat voor kabeljauw in de Oostzee

In afwijking van het bepaalde in bijlage III van Verordening (EG) nr. 88/98 is de minimummaat voor kabeljauw 38 cm.

4. Verbod om in de zomer in de Oostzee op kabeljauw te vissen

In de periode van 1 juni tot en met 15 augustus 2005 is het verboden om in de Oostzee, de Belten en de Øresund op kabeljauw te vissen.

5. Beperkingen voor de visserij op kabeljauw in de Oostzee

a) Iedere vorm van visserij is verboden in het gebied dat wordt ingesloten door loxodromen die achtereenvolgens de punten met de volgende geografische coördinaten met elkaar verbinden; metingen gebeuren volgens de WGS84-norm:

Gebied 1:

- 56°00'NB, 15°00'OL
- 56°00'NB, 16°30'OL
- 54°30'NB, 16°30'OL
- 54°30'NB, 15°00'OL
- 56°30'NB, 15°00'OL

Gebied 2:

- 56°00'NB, 19°00'OL
- 54°30'NB, 19°30'OL
- 54°30'NB, 18°40'OL
- 55°30'NB, 18°00'OL
- 56°00'NB, 18°00'OL
- 56°00'NB, 19°00'OL

b) In afwijking van het bepaalde onder a), is het toegestaan om in de onder a) omschreven gebieden te vissen met gesleept en vast vistuig met een maaswijdte van minder dan 100 mm.

6. Tijdelijke en aanvullende voorwaarden op het gebied van controle, inspectie en toezicht in de context van het herstel van de kabeljauwbestanden in de Oostzee

6.1. Algemene voorschriften

6.1.1. Het programma voor controle, inspectie en toezicht ten aanzien van de kabeljauwbestanden in de Oostzee omvat de volgende elementen:

Bijzondere voorwaarden voor de kabeljauwvisserij in de Oostzee.

Nationale actieprogramma's voor controle die moeten worden opgesteld door Denemarken, Estland, Finland, Duitsland, Letland, Litouwen, Polen en Zweden.

Aanvullende maatregelen inzake controle, toezicht en inspectie.

Gezamenlijk toezicht en uitwisseling van inspecteurs.

- 6.1.2. De nationale actieprogramma's voor controle van de kabeljauwbestanden kunnen op initiatief van de Commissie of op verzoek van een lidstaat worden herzien.
- 6.2. Bijzondere voorwaarden voor de kabeljauwvisserij in de Oostzee.
 - 6.2.1. Alle vaartuigen die voornemens zijn om in de Oostzee op kabeljauw te vissen moeten beschikken over een speciaal visdocument voor de kabeljauwvisserij in de Oostzee.
 - 6.2.2. Iedere lidstaat moet een lijst opstellen van de vaartuigen die beschikken over een speciaal visdocument voor de kabeljauwvisserij in de Oostzee.
 - 6.2.3. De kapitein of zijn vertegenwoordiger van een vissersvaartuig waaraan een lidstaat een speciaal visdocument voor de kabeljauwvisserij in de Oostzee heeft afgegeven, moet voldoen aan de voorwaarden van aanhangsel 2.
 - 6.3. Nationale actieprogramma's voor controle.
 - 6.3.1. Iedere betrokken lidstaat stelt een nationaal actieprogramma voor controle vast.
 - 6.3.2. De Commissie belegt in 2005 ten minste éénmaal een vergadering van het Comité voor de visserij en de aquacultuur voor het evalueren van de naleving en resultaten van het nationaal actieprogramma voor controle van de kabeljauwvisserij in de Oostzee.
 - 6.4. Toezicht, inspectie en bewaking door de lidstaten.
 - 6.4.1. Elke lidstaat deelt de Commissie uiterlijk 15 dagen na de datum van inwerkingtreding van deze verordening een lijst van de aangewezen havens mee, alsmede binnen de daaropvolgende 15 dagen, een nationaal controleprogramma en een regeling voor de tenuitvoerlegging daarvan. De Commissie geeft deze informatie door aan alle betrokken lidstaten.
 - 6.4.2. In afwijking van artikel 6 van Verordening (EEG) nr. 2847/93 houden de kapiteins van alle vissersvaartuigen uit de Gemeenschap die een hoeveelheid kabeljauw van meer dan 50 kg levend gewicht aan boord houden of aanvoeren, een logboek van hun activiteiten bij waarin zij met name vermelden welke hoeveelheden van elke soort er gevangen en aan boord gehouden zijn, de datum en plaats (statistisch vak van de ICES) van de vangsten en het gebruikte type vistuig.
 - 6.4.3. In afwijking van het bepaalde in artikel 5 van Verordening (EEG) nr. 2807/83 bedraagt de toegestane afwijking bij de raming van hoeveelheden aan boord in kilogrammen, voor vis waarop een TAC van toepassing is, 8 %.
 - 6.4.4. De bevoegde autoriteiten van een lidstaat eisen dat hoeveelheden kabeljauw die zijn gevangen en voor het eerst worden aangeland in de betrokken lidstaat, in aanwezigheid van controleurs worden gewogen voordat ze vanuit de haven van eerste aanlanding worden vervoerd. Van kabeljauw die voor het eerst wordt aangeland in een aangewezen haven, worden representatieve monsters die ten minste 20 % van de aangelande hoeveelheid vertegenwoordigen, in aanwezigheid van door de lidstaten erkende controleurs gewogen voordat deze

voor eerste verkoop aangeboden en verkocht worden. Te dien einde delen de lidstaten de Commissie binnen een maand na de datum van inwerkingtreding van deze verordening nadere gegevens mee betreffende de te gebruiken bemonsteringsmethode.

- 6.4.5. In afwijking van het bepaalde in artikel 19 bis, lid 1 bis, van Verordening (EEG) nr. 2847/93, is het bepaalde in de artikelen 19 sexties, 19 septies, 19 octies, 19 nonies en 19 decies, van toepassing op alle vaartuigen die in de Oostzee visserijactiviteiten uitoefenen.
- 6.4.6. Overeenkomstig artikel 13 van Verordening (EG) nr. 2244/2003 zien de lidstaten erop toe dat de op grond van het bepaalde in artikel 8, in artikel 10, lid 1, en in artikel 11, lid 1, van die verordening verkregen satellietvolggegevens over vaartuigen met een speciaalvisdocument voor de kabeljauwvisserij in de Oostzee worden gebruikt om:
- a) gedurende drie jaar alle gegevens betreffende het binnenvaren en verlaten van de haven in een voor de computer leesbare vorm op te slaan;
 - b) alle gegevens betreffende het binnenvaren en verlaten van de voor de visserij gesloten gebieden in de Oostzee op te slaan.
- 6.4.7. De lidstaten mogen alternatieve controlemaatregelen toepassen om te voldoen aan de in punt 4.5 bedoelde aangifteverplichtingen, mits eerstgenoemde maatregelen even doeltreffend en transparant zijn. Die maatregelen moeten aan de Commissie worden meegedeeld alvorens zij worden toegepast.
- 6.4.8. In afwijking van artikel 13 van Verordening (EEG) nr. 2847/93 moeten alle hoeveelheden van meer dan 50 kg kabeljauw die worden vervoerd naar een andere plaats dan die van eerste aanlanding of invoer, vergezeld zijn van een afschrift van één van de in artikel 8, lid 1, van Verordening (EEG) nr. 2847/93 bedoelde verklaringen betreffende de hoeveelheden van die vervoerde soorten. De vrijstelling van artikel 13, lid 4, onder b), van Verordening (EEG) nr. 2847/93 geldt niet.
- 6.4.9. In afwijking van artikel 34 quater, lid 1, van Verordening (EEG) nr. 2847/93, kan de looptijd van het specifieke controleprogramma voor kabeljauw in de Oostzee meer dan twee jaar bedragen vanaf de datum van inwerkingtreding.
- 6.5. Gezamenlijk toezicht en uitwisseling van inspecteurs.
- 6.5.1. De lidstaten ondernemen gezamenlijk inspectie- en toezichtactiviteiten en stellen daartoe operationele procedures vast die voor hun inspectie-eenheden.
- 6.5.2. Uiterlijk 30 dagen na de datum van inwerkingtreding van deze verordening komen de voor inspectie bevoegde nationale autoriteiten bijeen om het gezamenlijke inspectie- en toezichtprogramma te coördineren.
- 6.5.3. De betrokken lidstaten zorgen ervoor dat inspecteurs van andere betrokken lidstaten worden uitgenodigd om ten minste aan hun gezamenlijke inspectieactiviteiten deel te nemen.

- 6.5.4. Inspecteurs van de Commissie mogen aan deze uitwisselingen en aan gezamenlijke inspecties deelnemen.

DEEL 2

GOLF VAN RIGA

7. Specifieke bepalingen voor de Golf van Riga

7.1 Speciaal visdocument

1. Voor de visserij in de Golf van Riga moeten vaartuigen beschikken over een speciaal visdocument dat is afgegeven overeenkomstig artikel 7 van Verordening (EG) nr. 1627/94.

2. De lidstaten zorgen ervoor dat vaartuigen waaraan een speciaal visdocument is afgegeven overeenkomstig punt 1, voorkomen op een door elke lidstaat aan de Commissie mee te delen lijst waarin hun naam en intern registratienummer is vermeld.

De vaartuigen op die lijst moeten aan de volgende voorwaarden voldoen:

- a) het totaal motorvermogen (kW) van de in de lijsten opgenomen vaartuigen mag niet groter zijn dan het vermogen dat voor de betrokken lidstaat in de jaren 2000 – 2001 in de Golf van Riga is geconstateerd;
- b) hun motorvermogen mag nooit groter zijn dan 221 kilowatt (kW).

7.2 Vervanging van vaartuigen of motoren

1. Elk vaartuig op de in punt 7.1.2 bedoelde lijst mag worden vervangen door een of meer andere vaartuigen, op voorwaarde dat:

- a) vervanging in geen enkel geval leidt tot een verhoging van het in punt 7.1.2, onder a), bedoelde totale motorvermogen per lidstaat, en
- b) het motorvermogen van vervangende vaartuigen 221 kW nooit overschrijdt.

2. De motoren van de vaartuigen die voorkomen op de in punt 7.1.2 bedoelde lijsten van de lidstaten mogen worden vervangen, op voorwaarde dat:

- a) de vervanging van een motor er nooit toe leidt dat het motorvermogen van een vaartuig 221 kW overschrijdt, en
- b) het vermogen van de ruilmotor niet zodanig is dat de vervanging leidt tot een verhoging van het totale motorvermogen voor de betrokken lidstaat als bedoeld in punt 7.1.2, onder a).

DEEL B

SKAGERRAK EN KATTEGAT

8. Technische instandhoudingsmaatregelen in het Skagerrak en het Kattegat

In afwijking van de voorschriften van bijlage IV bij Verordening (EG) nr. 850/98, is het bepaalde in aanhangsel 3 van deze bijlage van toepassing.

9. Beperkingen voor de visserij op kabeljauw in het Kattegat

- a) Iedere vorm van visserij is verboden in het Kattegat van 1 januari tot en met 31 maart 2005.
- b) In afwijking van het bepaalde onder a), is het toegestaan om in de onder a) omschreven periode te vissen met geslept en vast vistuig op voorwaarde dat geen kabeljauw aan boord wordt gehouden.

DEEL C
ICES-DEELGEBIEDEN I TOT EN MET VII

10. Weegprocedures voor haring, makreel en horsmakreel

10.1. De volgende procedures zijn van toepassing op aanvoer in de Europese Gemeenschap door vaartuigen uit de Gemeenschap en uit derde landen van hoeveelheden die per aanvoer meer dan 10 ton haring, makreel, horsmakreel of een combinatie daarvan bedragen, gevangen in:

- a) voor haring, ICES-deelgebieden I, II en sectoren III a, IV, Vb, VI en VII,
- b) voor makreel en horsmakreel, ICES-sectoren II a, en III a, b, d, en deelgebieden IV, VI en VII.

10.2 In punt 10.1 bedoelde aanvoer is alleen toegestaan in daartoe aangewezen havens.

10.3 Elke betrokken lidstaat stuurt de Commissie alle wijzigingen toe in de in 2004 meegedeelde lijst van aangewezen havens waarin haring, makreel en horsmakreel mag worden aangevoerd, en in de inspectie- en controleprocedures voor die havens, inclusief de regels en voorwaarden voor het registreren en aangeven van de hoeveelheden voor elk van de in punt 10.1 bedoelde bestanden en soorten per aanvoer. Deze wijzigingen moeten uiterlijk 15 dagen voor de inwerkingtreding ervan worden meegedeeld. De Commissie zendt deze informatie en de door derde landen aangewezen havens toe aan alle betrokken lidstaten.

10.4 De kapitein van een in punt 10.1 bedoeld vaartuig, of zijn vertegenwoordiger, stelt de bevoegde autoriteiten van de lidstaat waarin de aanvoer zal plaatsvinden ten minste 4 uur vóór het binnenlopen van de aanvoerhaven van de betrokken lidstaat in kennis van:

- a) de haven die hij voornemens is binnen te lopen, de naam van het vaartuig en het registratienummer ervan,
- b) de geschatte aankomsttijd in die haven,
- c) de hoeveelheid in kilogram in levend gewicht per aan boord aanwezige soort.

De bevoegde autoriteiten van de betrokken lidstaat verlangen dat het lossen niet begint voordat daartoe toestemming is gegeven.

10.5 In afwijking van het bepaalde in punt 4.2 van bijlage IV van Verordening (EEG) nr. 2807/83 legt de kapitein van een vissersvaartuig onmiddellijk na aankomst in de haven de door de bevoegde autoriteit van de aanvoerhaven gevraagde bladzijde(n) uit het logboek over.

De aan boord aanwezige hoeveelheden die overeenkomstig punt 10.4, onder c), vóór de aanvoer zijn opgegeven dienen gelijk te zijn aan de in het logboek vermelde hoeveelheden nadat dit is ingevuld.

In afwijking van het bepaalde in artikel 5, lid 2, van Verordening (EEG) nr. 2807/83 geldt voor de in het logboek vermelde ramingen van de hoeveelheden van aan boord aanwezige vis (in kilogram) een tolerantie van 7%.

10.6 Alle kopers van verse vis zorgen ervoor dat alle ontvangen hoeveelheden worden gewogen. Dit wegen gebeurt voordat de vis gesorteerd, verwerkt, opgeslagen, uit de haven van aanlanding vervoerd of doorverkocht wordt. Het resultaat van de weging wordt gebruikt als basis voor het opstellen van de aanvoeraangiften en facturen.

Bij de gewichtsbepaling mag de aftrek voor water niet meer bedragen dan 2%.

Naast de verplichtingen vermeld in artikel 9, leden 1 en 2, van Verordening (EG) nr. 2847/93 dient de verwerker of koper van de aangevoerde hoeveelheden bij de bevoegde autoriteiten van de betrokken lidstaat een kopie van de rekening of een document ter vervanging daarvan, als bedoeld in artikel 22, lid 3, van de zesde richtlijn van de Raad 77/388/EEG betreffende de harmonisatie van de wetgevingen der lidstaten inzake omzetbelasting - gemeenschappelijk stelsel van belasting over de toegevoegde waarde: uniforme grondslag³³ over te leggen. Zo'n rekening of document bevat de informatie die vereist wordt in artikel 9, lid 3, van Verordening (EG) nr. 2847/93 en wordt op verzoek of binnen 48 uur na het einde van de weging overgelegd.

10.7 Alle kopers of houders van bevroren vis zorgen ervoor dat de aangevoerde hoeveelheden worden gewogen voordat de vis gesorteerd, verwerkt, opgeslagen, uit de haven van aanlanding vervoerd of doorverkocht wordt. Eventueel tarragewicht dat overeenstemt met het gewicht van de dozen, plastic of andere kratten waarin de af te wegen vis is verpakt, mag worden afgetrokken van het gewicht van alle aangelande hoeveelheden.

Bij wijze van alternatief mag het gewicht van in dozen verpakte bevroren vis worden bepaald door vermenigvuldiging van het gemiddelde gewicht van een representatief monster gebaseerd op de weging van de uit de doos verwijderde inhoud zonder plastic verpakking, al dan niet na het ontdooien van eventueel ijs dat nog op de vis aanwezig is. De lidstaten delen eventuele wijzigingen in hun in 2004 door de Commissie goedgekeurde bemonsteringsmethode aan de Commissie mee. Deze wijzigingen moeten door de Commissie worden goedgekeurd. Het resultaat van de weging wordt gebruikt als basis voor het opstellen van de aanvoeraangiften en facturen.

10.8 Uiterlijk op 1 mei 2005 moeten alle weegsystemen door de bevoegde autoriteiten worden goedgekeurd, geijkt en verzegeld. Degene die de vis weegt, houdt een gepagineerd logboek bij met het totale gewicht en het gewicht van iedere aanvoer. Dit logboek moet drie jaar worden bewaard. De bevoegde autoriteiten krijgen volledig toegang tot het weegstelsel en de logboeken.

33 PBL 145 van 13.6.1977, blz. 1.

Totdat de in de eerste alinea bedoelde weegsystemen zijn ingevoerd, dienen de wegingen plaats te vinden in aanwezigheid van een controleur.

10.9 De bevoegde autoriteiten van een lidstaat zorgen ervoor dat ten minste 15% van de aangevoerde hoeveelheden en ten minste 10% van de aangevoerde exemplaren volledig worden geïnspecteerd, wat ten minste het volgende dient te omvatten:

a) er moet toezicht worden gehouden op de weging van de vangsten van het vaartuig, per soort. Indien de vangsten door een voor inspectie geselecteerd vaartuig aan wal worden gepompt, moeten alle loswerkzaamheden van het vaartuig aan dit toezicht worden onderworpen. Bij vriestrawlers moeten alle dozen worden geteld. Om het gemiddelde gewicht per doos/pallet te bepalen moet een representatieve steekproef van dozen/pallets worden gewogen. Ook moet een steekproef van dozen worden genomen volgens een goedgekeurde methode om te komen tot het gemiddelde nettogewicht van de vis (zonder verpakking, ijs enz.);

b) de in het logboek genoteerde hoeveelheden per soort en de aanvoeraangiften of facturen moeten onderling worden vergeleken, evenals de vóór de aanvoer opgegeven hoeveelheden en de per soort geloste hoeveelheden;

c) indien het lossen wordt onderbroken, dient toestemming te worden verzocht om het lossen te hervatten;

d) na het lossen moet worden geverifieerd of er geen vis meer aan boord is.

11. Haringvissers in gebied IIa (EG-wateren)

Het is verboden haring aan te voeren of aan boord te houden die in de periode van 1 januari tot en met 28 februari of in de periode van 16 mei tot en met 31 december is gevangen in sector IIa (EG-wateren).

12. Voorwaarden voor de aanvoer van haring voor industriële doeleinden

In afwijking van het bepaalde in artikel 2, lid 1, van Verordening (EG) nr. 1434/98 geldt het volgende:

Haring die is gevangen buiten de ICES-deelgebieden III en IV met netten met een minimummaaswijdte van minder dan 32 mm, mag niet aan boord worden gehouden of aangevoerd worden tenzij deze vangsten bestaan uit een mengsel van haring en andere soorten, deze vangsten niet gesorteerd zijn en de haring niet meer uitmaakt dan 10% van het totale gewicht van de gecombineerde vangsten van haring en andere soorten.

13. Beperkingen voor de visserij op kabeljauw

a) Tot 31 december 2005 is iedere vorm van visserij verboden in de gebieden die zijn omschreven in de punten i) en ii):

i) **wateren ten westen van Schotland**: het gedeelte van ICES-deelgebied VI dat verder dan 12 mijl verwijderd ligt van de basislijnen en bestaat uit de volgende ICES-vakken: 47E3, 48E4, 47E4, 48E5, 47E5;

ii) **Noordzee**: het gedeelte van ICES-deelgebied VI dat verder dan 12 mijl verwijderd ligt van de basislijnen en bestaat uit de volgende ICES-vakken: 49E6, 50E7, 49E7, 48E7,

50F0, 49F0, 48F0, 47F0, 46F0, 45F0, 51F1,50F1, 49F1, 48F1, 47F1, 46F1, 50F2, 49F2, 48F2, 47F2, 46F2, 43F5, 43F6, 43F7, 42F7, 38E9, 37E9, 37F0, 31F1, 32F2, 31F2.

- b) ***Keltische Zee***: Tot 31 maart 2005 is iedere vorm van visserij verboden in het gedeelte van ICES-deelgebied VII dat bestaat uit de volgende ICES-vakken: 30E4, 31E4, 32E3.
- c) In afwijking van het bepaalde onder a) en b) is de visserij met kommen en korven in het betrokken gebied en de betrokken periode toegestaan, mits:
- i) geen ander vistuig dan kommen en korven aan boord wordt gehouden, en
 - ii) geen andere organismen dan schelp- en schaaldieren aan boord worden gehouden.
- d) In afwijking van het bepaalde onder a) en b) is de visserij met netten met een maaswijdte van minder dan 55 mm in de onder die punten genoemde gebieden toegestaan, mits:
- i) geen netten met een maaswijdte van 55 mm of meer aan boord worden gehouden, en
 - ii) er geen andere vissoorten dan haring, makreel, horsmakreel, blauwe wijting, sardine, sardinella, sprout en zilversmelt aan boord worden gehouden.

14. Sluiting van een gebied voor zandspiering

Het is verboden zandspiering aan land te brengen of aan boord te houden die gevangen is in het geografisch gebied begrensd door de oostkust van Engeland en Schotland en loxodromen die achtereenvolgens de punten met de volgende geografische coördinaten met elkaar verbinden:

- de oostkust van Engeland op 55°30' NB,
- 55°30' NB, 1°00' WL,
- 58°00' NB en 1°00' WL,
- 58°00' NB en 2°00' WL,
- de oostkust van Schotland op 2°00' WL.

Een beperkte vangst is echter toegestaan om het zandspieringbestand in het gebied en de gevolgen van de sluiting in het oog te houden.

15. Rockall-schelvisbox

Iedere vorm van visserij, met uitzondering van de visserij met de beug, is verboden in het gebied dat wordt ingesloten door loxodromen die achtereenvolgens de punten met de volgende geografische coördinaten met elkaar verbinden;

Punt nr.	Breedtegraad	Lengtegraad
1	57°00'NB	15°00'WL
2	57°00'NB	14°00'WL
3	56°30'NB	14°00'WL
4	56°30'NB	15°00'WL

16. Technische instandhoudingsmaatregelen in de Ierse Zee

De in de artikelen 2, 3 en 4 van Verordening (EG) nr. 254/2002 van de Raad van 12 februari 2002 tot vaststelling van maatregelen voor 2002 voor het herstel van het kabeljauwbestand in de Ierse Zee (ICES-sector VIIa)³⁴ bedoelde technische instandhoudingsmaatregelen zijn tijdelijk van toepassing in 2005.

³⁴ PBL 41 van 13.2.2002, blz. 1.

DEEL D
ICES-DEELGEBIEDEN VIII, IX EN X

17. Beperking van de visserij op ansjovis

a) Van 1 januari 2005 tot en met 30 juni 2005 is iedere vorm van visserij verboden in het gebied dat wordt ingesloten door loxodromen die achtereenvolgens de punten met de volgende geografische coördinaten met elkaar verbinden:

de kust van Frankrijk op 1°35'WL

44°45'NB 1°35'WL;

44°45'NB 1°45'WL;

46°00'NB 1°45'WL;

de westkust van Frankrijk op 46°00'NB.

Deze punten worden gemeten volgens de WGS84-norm.

b) In afwijking van het bepaalde onder a) is de visserij met ander vistuig dan pelagische trawls en ringzegens in het onder dat punt genoemde gebied toegestaan, mits er geen ansjovis aan boord wordt gehouden.

18. Gesloten gebied voor de visserij op langoestine voor het Iberisch schiereiland

De visserij met bodemtrawls is verboden in het gebied dat wordt ingesloten door loxodromen die achtereenvolgens de punten met de volgende geografische coördinaten met elkaar verbinden:

Vak 1:

43°35'NB, 004°45'WL

43°45'NB, 004°45'WL

43°37'NB, 005°20'WL

43°55'NB, 005°20'WL

43°35'NB, 004°45'WL

Vak 2:

43°37NB, 006°15WL

43°50NB, 006°15WL

44°00NB, 006°45WL

43°34NB, 006°45WL

43°37NB, 006°15WL

Vak 3:

42°27NB, 009°00WL

42°00NB, 009°00WL

42°00NB, 009°14WL

42°04NB, 009°14WL

42°09NB, 009°09WL

42°12NB, 009°09WL

42°27NB, 009°15WL

42°27NB, 009°00WL

Vak 4:

37°45NB, 009°00WL

38°10NB, 009°00WL

38°10NB, 009°15WL

37°45NB, 009°20WL

37°45NB, 009°00WL

Vak 5:

36°50'NB 7° 50' WL

36° 47'NB 7°30' WL

36° 17'NB 7°30' WL

36° 25'NB 7°50' WL

36°50'NB 7° 50' WL

19. Verbod op trawlvissery in de wateren rond de Azoren, de Canarische eilanden en Madeira

Vaartuigen mogen geen bodemtrawls of soortgelijke sleepnetten die in contact komen met de bodem van de zee, gebruiken in wateren onder de soevereiniteit of jurisdictie van een lidstaat, die worden begrensd door een lijn die de volgende coördinaten verbindt:

a) *Azoren*

36° 00' NB 23° 00' WL

42° 00' NB 23° 00' WL

42° 00' NB 34° 00' WL

36° 00' NB 34° 00' WL

36° 00' NB 23° 00' WL

b) *Canarische eilanden en Madeira*

27° 00' NB 19° 00' WL

26°00' NB 15° 00' WL

29° 00' NB 13° 00' WL

36° 00' NB 13° 00' WL

36° 00' NB 19° 00' WL

27° 00' NB 19° 00' WL

DEEL E **MIDDELLANDSE ZEE**

20. Technische instandhoudingsmaatregelen in de Middellandse Zee

De lopende visserijactiviteiten waarvoor een afwijking geldt op grond van artikel 3, leden 1 en 1bis, en artikel 6, leden 1 en 1bis, van Verordening (EG) nr. 1626/94, mogen in 2005 tijdelijk worden voortgezet.

DEEL F

OOSTELIJKE STILLE OCEAAN

21. Ringzegens in het oostelijk deel van de Stille Oceaan (gereguleerd gebied van de Interamerikaanse Commissie voor Tropische Tonijn (IATTC)).

De visserij met ringzegens op geelvintonijn (*Thunnus albacares*), grootoogtonijn (*Thunnus obesus*) of gestreepte tonijn (*Katsuwonus pelamis*) is hetzij van 1 augustus tot en met 11 september 2005 of van 20 november tot en met 31 december 2005 verboden in het gebied dat wordt begrensd door:

- de kustlijnen van Amerika langs de Stille Oceaan,
- lengtegraad 150° WL,
- breedtegraad 40° NB,
- breedtegraad 40° ZB.

De betrokken lidstaten delen de Commissie vóór 1 juli 2005 mee in welke periode de betrokken visserijactiviteiten worden stilgelegd. Alle ringzegenvissers van de betrokken lidstaten moeten de visserij met de ringzegen in het beschreven gebied en gedurende de geselecteerde periode stilleggen.

Vanaf de datum van inwerkingtreding van deze verordening moeten ringzegenvissers die in het gereguleerde gebied van de Interamerikaanse Commissie voor Tropische Tonijn vissen alle gevangen grootoogtonijnen, gestreepte tonijnen en geelvintonijnen aan boord houden en aanlanden, behalve vis die om andere redenen dan de grootte als ongeschikt voor menselijke consumptie beschouwd wordt. Eén uitzondering vormt de laatste vangst van een reis, wanneer wellicht onvoldoende ruimte is overgebleven om alle bij die vangst gevangen tonijn op te slaan.

Vaartuigen die met ringzegens vissen moeten indien mogelijk alle zeeschildpadden, haaien, makreelgepen, roggen, zeebrasem en andere niet-doelsoorten onverwijd ongedeerd vrijlaten. De vissers worden aangemoedigd technieken en apparatuur te ontwikkelen en te gebruiken om deze dieren snel en veilig vrij te laten.

De volgende specifieke maatregelen moeten worden toegepast voor ingesloten of verstrikte zeeschildpadden:

- a) wanneer men ziet dat zich in het net een zeeschildpad bevindt, moeten alle redelijke inspanningen worden gedaan om de schildpad te redden, voordat ze in het net verstrikt geraakt, en daartoe moet indien nodig ook een speedboot worden ingezet;
- b) indien een schildpad in het net verstrikt is, moet de netrol worden stilgelegd zodra de schildpad uit het water komt en pas opnieuw worden gestart als de schildpad is bevrijd en is vrijgelaten;
- c) indien een schildpad aan boord van een vaartuig wordt gebracht, moeten alle passende methodes worden gebruikt om de schildpad uit het water te halen, voordat ze opnieuw overboord wordt gezet;
- d) vaartuigen voor de tonijnvisserij moet een verbod worden opgelegd om zoutzakken of andere soorten plastic afval in zee te gooien,
- e) zeeschildpadden die in vis-aantrekkende structuren (*Fish Aggregating Devices*, FAD's) of ander vistuig verstrikt zijn geraakt, moeten voor zover mogelijk worden bevrijd,

f) ook FAD's die niet meer voor de visserij worden gebruikt, moeten zoveel mogelijk uit het water worden verwijderd.

Aanhangsel 1 van bijlage III

OMSCHRIJVING VAN HET ONTSNAPPINGSPANEEL IN HET BOVENSTE DEEL VAN DE KUIL ("BACOMA")

Het betreft een paneel met vierkante mazen van 110 mm binnendiameter (geopend) in de kuil, met mazen van 105 mm of groter, van trawlnetten, Deense zegennetten of soortgelijke sleepnetten.

Het ontsnappingspaneel is een rechthoekig stuk net in de kuil. Er is slechts één ontsnappingspaneel. Het mag op geen enkele wijze worden geblokkeerd door aan de binnen- of buitenzijde aangebrachte voorzieningen.

Afmetingen van kuil, tunnel en achtereind van de trawl

De kuil bestaat uit twee gelijke netdelen, aan de zijkanten met een naadlijn aan elkaar vastgemaakt.

Het is verboden netten aan boord te hebben met meer dan 100 open ruitvormige mazen in de omtrek van de kuil, met uitsluiting van de aanslag en de naadlijn.

Het aantal open ruitvormige mazen, de mazen in de naadlijnen niet meegerekend, op elk punt waar ook in de omtrek van de tunnel mag niet kleiner noch groter zijn dan het maximumaantal mazen in de omtrek aan de voorkant van de kuil in enge zin en aan het achtereind van de trechter, de mazen in de naadlijnen niet meegerekend (zie figuur 1).

Plaats van bevestiging van de panelen

Het ontsnappingspaneel wordt aangebracht in het bovenste deel van de kuil. Het paneel eindigt niet meer dan 4 mazen van de pooklijn, de rij handgebreide mazen waardoorheen de pooklijn is bevestigd meegerekend (zie figuur 2).

Grootte van de panelen

De breedte van het paneel, uitgedrukt in aantal benen, moet gelijk zijn aan het aantal open ruitvormige mazen in het bovenste netdeel gedeeld door twee. In gevallen waarin zulks noodzakelijk is, kan worden toegestaan dat in het bovenste netdeel maximaal 20% van het aantal open ruitvormige mazen - gelijk verdeeld aan weerszijden van het ontsnappingspaneel - worden behouden (zie figuur 3).

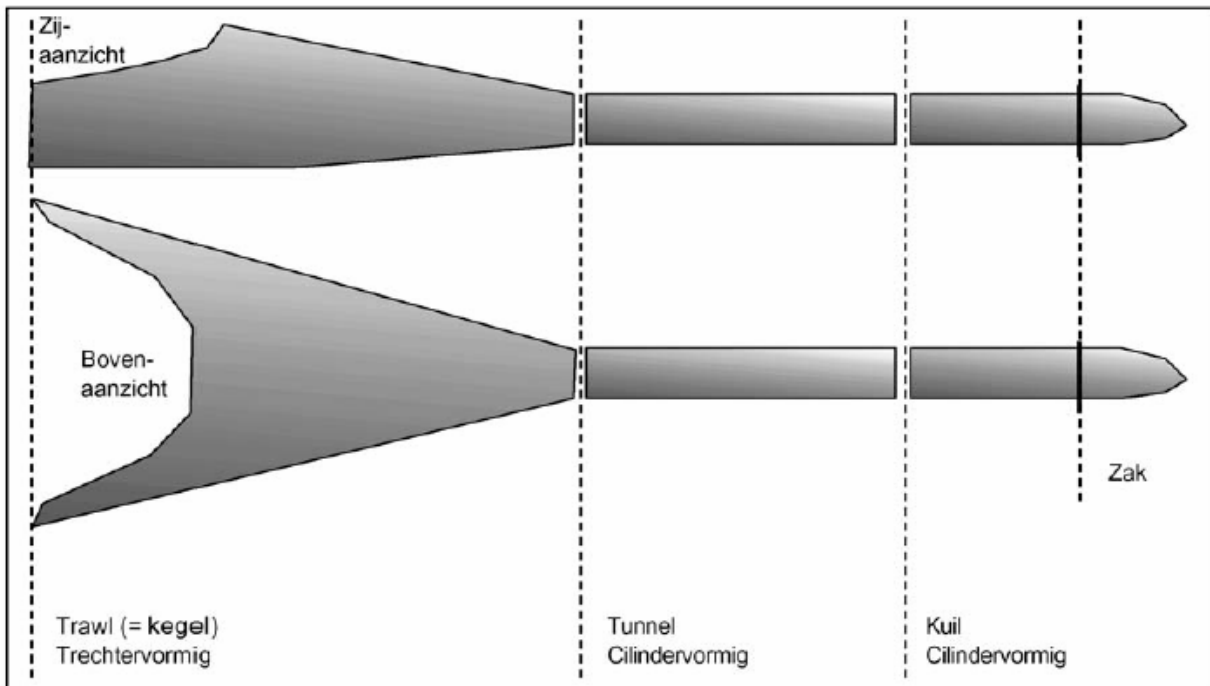
De lengte van het paneel bedraagt minimaal 3,5 meter.

Netwerk

De mazen in het ontsnappingspaneel moeten een maaswijdte van ten minste 110 mm hebben. Het moeten vierkante mazen zijn, d.w.z. alle vier zijden van het paneel hebben de AB-snit. Het netwerk moet zo worden aangebracht dat de benen evenwijdig lopen met, respectievelijk loodrecht staan op, de lengterichting van de kuil. Het netwerk moet zijn vervaardigd uit knooploos enkelvoudig getwijnd garen of netmateriaal met dezelfde bewezen selectieve eigenschappen (stijfheid, sterkte en stabiliteit). Het garen moet een diameter van ten minste 4,9 mm hebben.

Overige voorschriften

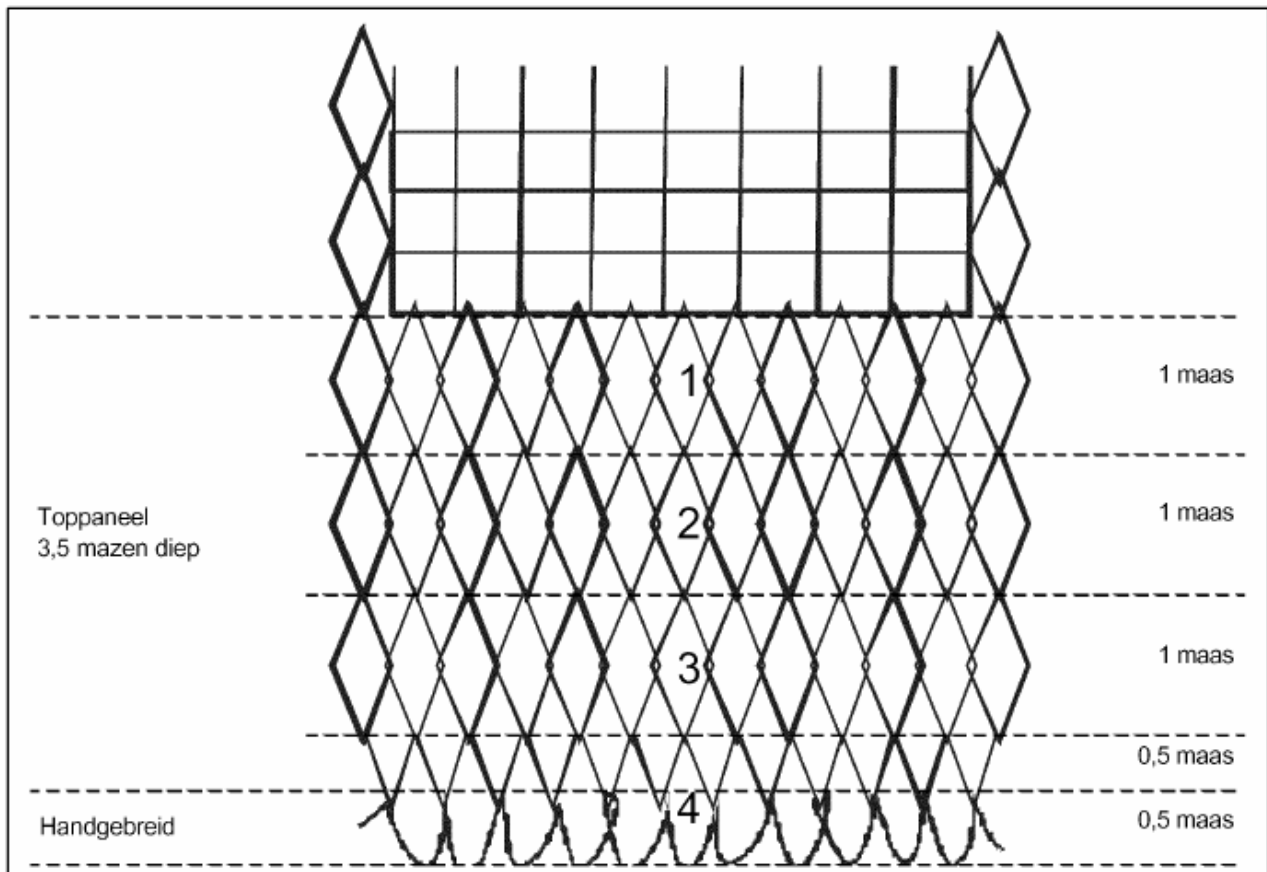
In de figuren 4a, 4b en 4c tot en met c wordt gespecificeerd hoe het paneel moet worden aangebracht. De verdeelstrop moet ten minste 4 meter lang zijn.



Figuur 1

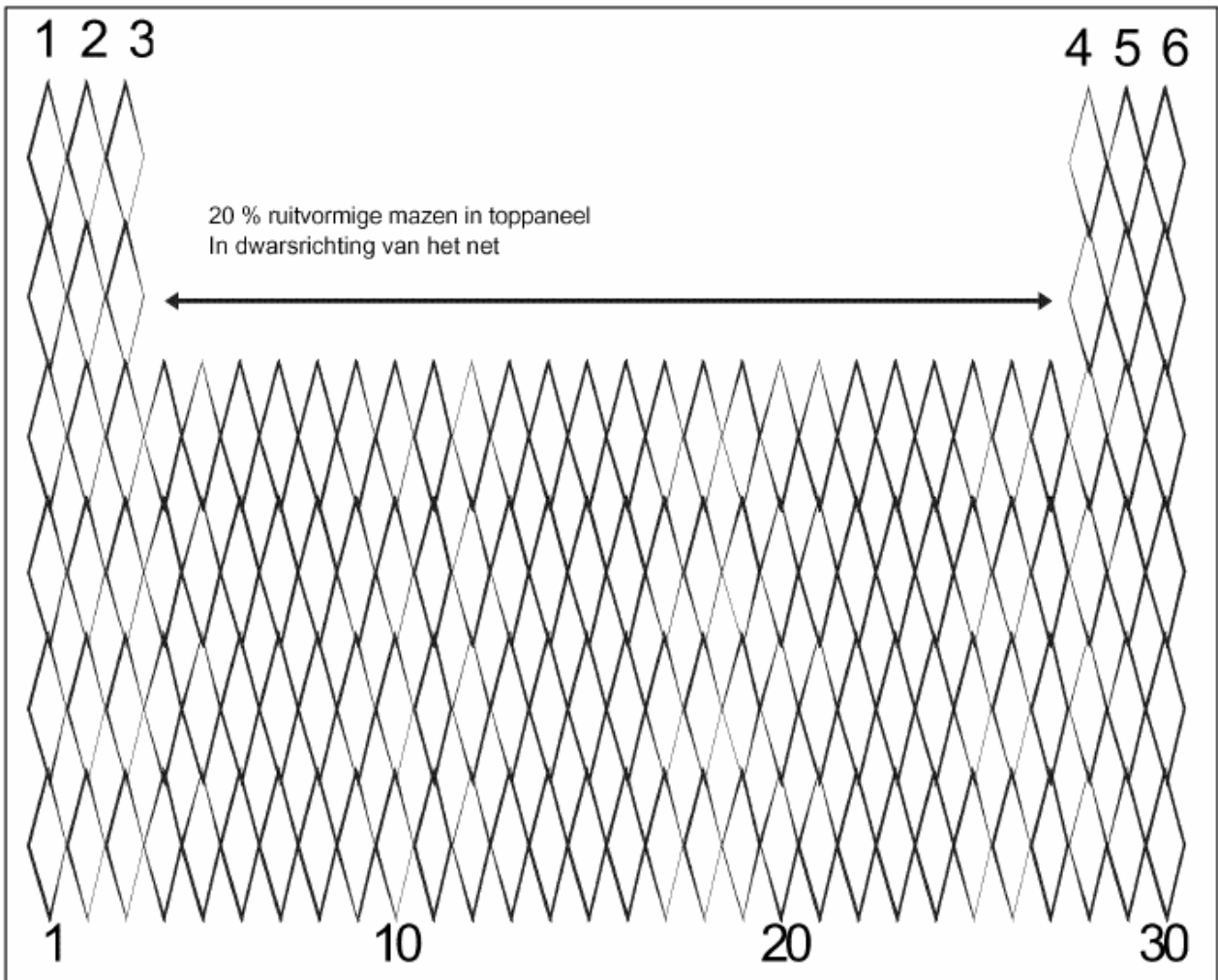
Op basis van vorm en functie kunnen bij trawlnetten drie secties worden onderscheiden.

De trawl bevat altijd een trechtersvormig gedeelte dat vaak tussen 10 en 40 m lang is. De tunnel is cilindervormig en vervaardigd uit één of twee netten van 49,5 mazen diep, hetgeen overeenkomt met een lengte in gestrekte toestand van 6 tot 12 meter. De kuil is eveneens cilindervormig en vaak vervaardigd van dubbelgetwijnd garen voor een betere slijtagebestendigheid. De kuil heeft vaak een diepte van 49,5 mazen, oftewel circa 6 meter, maar kan bij kleinere vaartuigen korter (2 tot 4 meter) zijn. Het deel onder de verdeelstrop wordt de zak genoemd.



Figuur 2

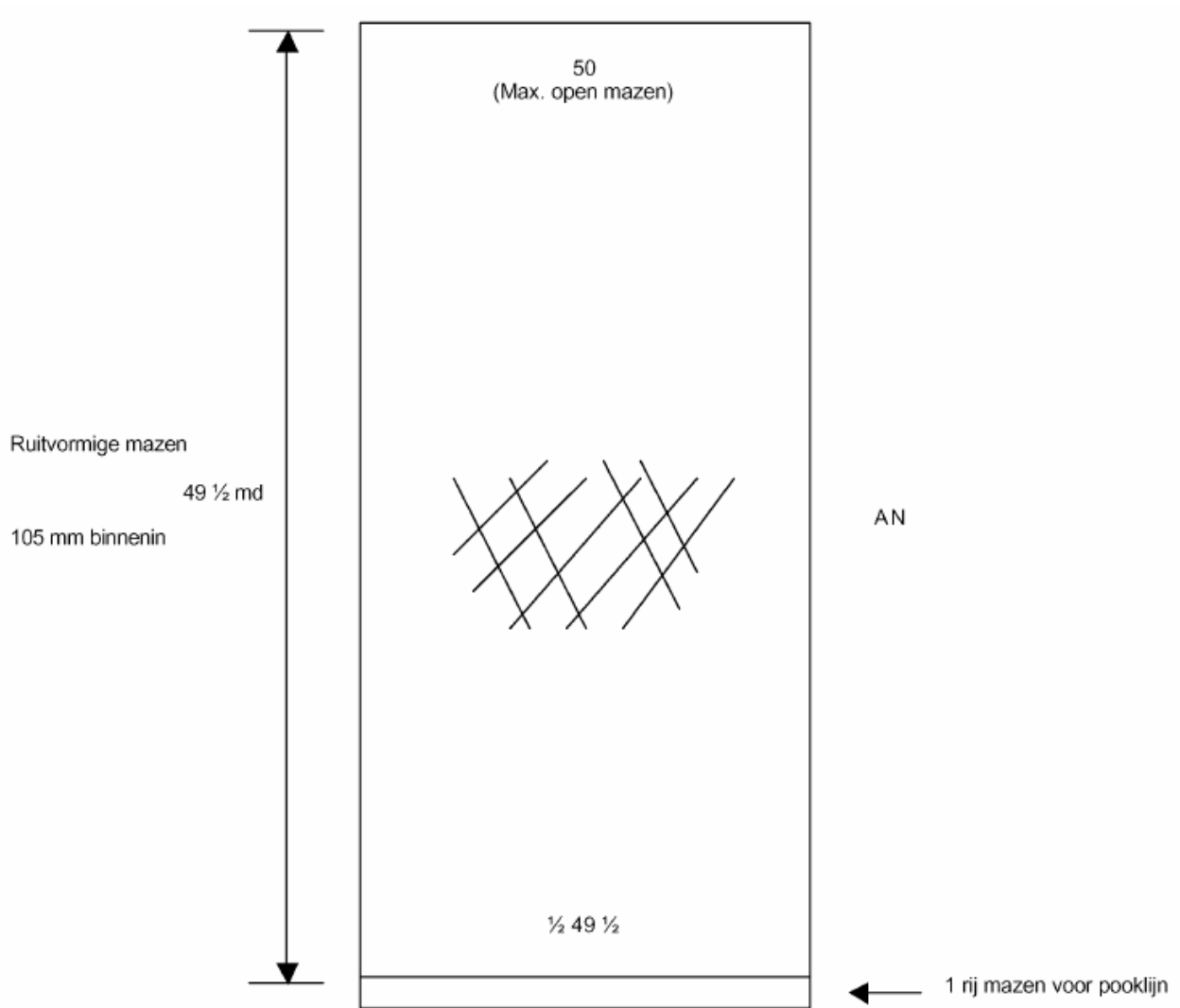
Tussen het ontsnappingspaneel en de pooklijn zitten vier mazen: 3,5 ruitvormige mazen van de bovenkant van de kuil en één rij van een halve handgebreide maas waardoorheen de pooklijn is bevestigd.



Figuur 3

Aan de bovenkant mogen twintig procent ruitvormige mazen - in de dwarsrichting van het net van de ene naadlijn tot de andere - worden behouden. Bijvoorbeeld (zoals op figuur 3) bij een net van 30 open mazen breed, is dat 6 ruitvormige mazen. De verdeling is dan drie mazen aan weerszijden van het ontsnappingspaneel. Het ontsnappingspaneel is dan 12 benen breed ($30 : 6 = 24$ ruitvormige mazen, gedeeld door 2).

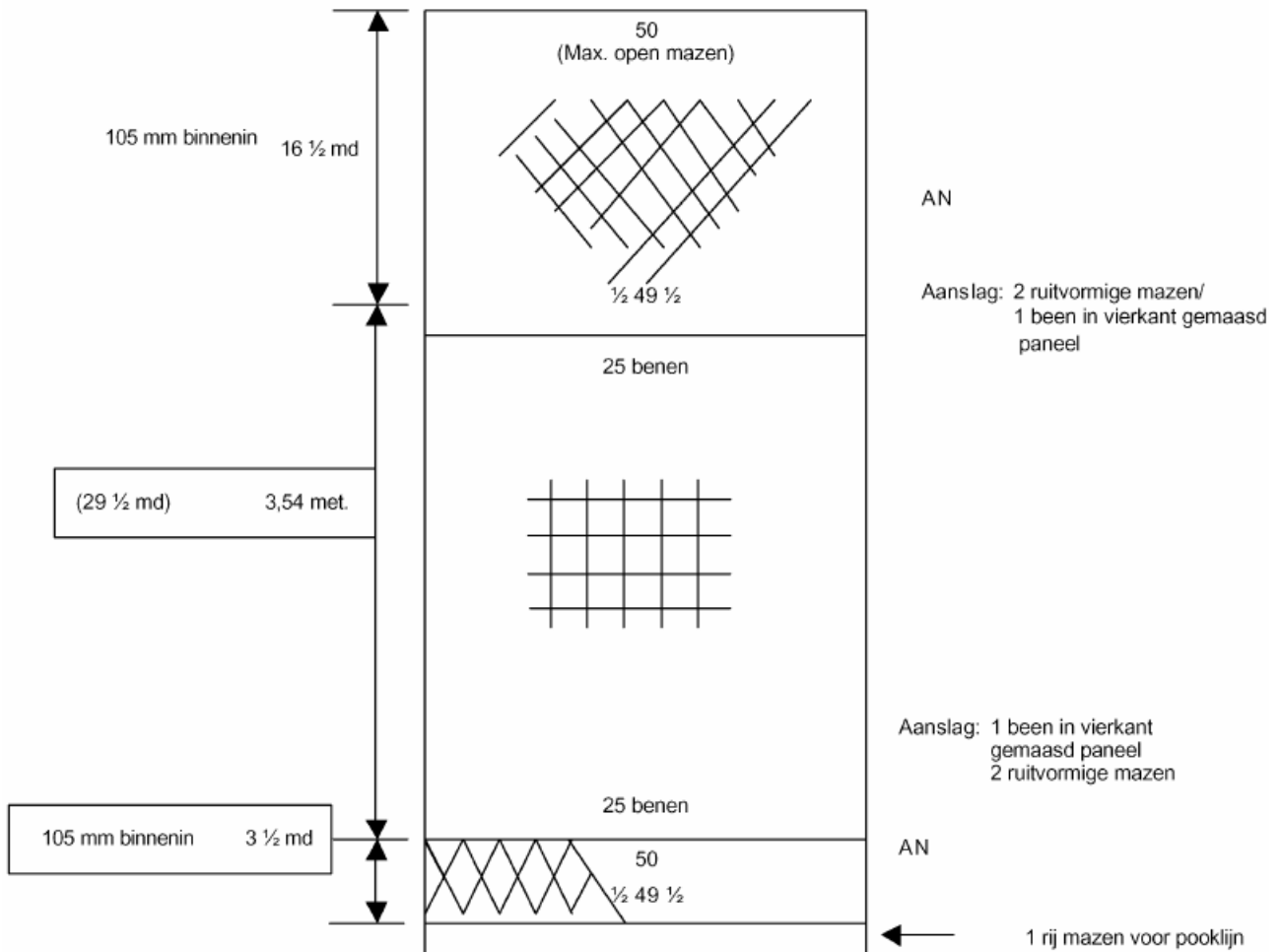
Onderpaneel



Figuur 4a Opbouw onderpaneel van 49,5 mazen diep

Toppaneel

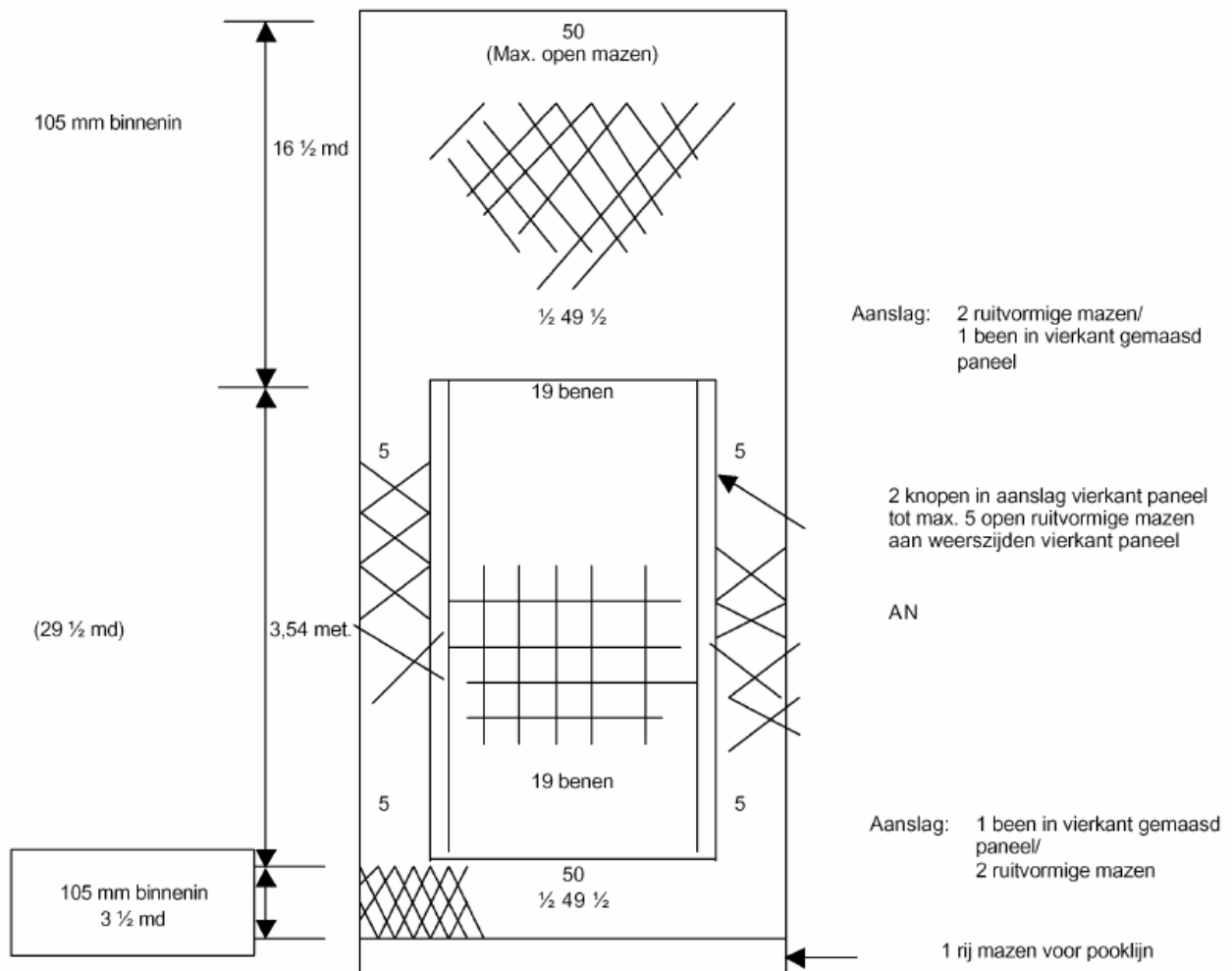
(zonder ruitvormige mazen tussen naadlijn en vierkant gemaasd paneel)



Figuur 4b: Opbouw toppaneel, afmetingen en positie van ontsnappingspaneel, in netten met een ontsnappingspaneel dat van naadlijn tot naadlijn loopt

Toppaneel

(met ruitvormige mazen tussen naadlijn en vierkant gemaasd paneel)



Figuur 4c Opbouw toppaneel in netten met 20% ruitvormige mazen, gelijk verdeeld aan weerszijden van het ontsnappingspaneel

Aanhangsel 2 van bijlage III

BIJZONDERE VOORWAARDEN VOOR DE KABELJAUWVISSERIJ IN DE OOSTZEE

1. De kapitein of zijn vertegenwoordiger van een vissersvaartuig waaraan een lidstaat een speciaal visdocument voor de kabeljauwvisserij in de Oostzee heeft afgegeven, moet voldoen aan de volgende voorwaarden:
 - i. een kopie van het speciale visdocument voor de visserij op kabeljauw in de Oostzee dient aan boord te zijn;
 - ii. er mag uitsluitend in het Oostzeegebied worden gevestigd;
 - iii. er mag geen vis worden overgeslagen op zee;
 - iv. er mag niet in de beschermingszone(s) voor kabeljauw worden gevaren, tenzij het aanwezige vistuig stevig is vastgesjord en opgeborgen;
 - v. er mag uitsluitend worden gevestigd met vistuig dat mag worden gebruikt bij de kabeljauwvisserij in de Oostzee overeenkomstig het bepaalde in punt 1 van bijlage III, en het is niet toegestaan ander vistuig aan boord te houden of te gebruiken;
 - vi. het is verboden hoeveelheden kabeljauw gemengd met andere soorten mariene organismen in containers aan boord van een vissersvaartuig te houden. Containers met kabeljauw moeten gescheiden van andere containers in het ruim worden geplaatst;
 - vii. voordat de kapitein van een vissersvaartuig of zijn vertegenwoordiger de haven van een lidstaat binnenvaart met een hoeveelheid kabeljauw aan boord van meer dan 200 kg levend gewicht, meldt hij de bevoegde autoriteiten van die lidstaat:
 - a) de plaats en tijd van aanlanding van de vis, en
 - b) ten minste [2] uur vóór de aanlanding plaatsvindt, tenzij deze plaatsvindt binnen door de lidstaat bepaalde perioden.
 - viii. deze aanlandingen mogen uitsluitend plaatsvinden in havens die door de lidstaat van de vlag zijn vastgesteld;
 - ix. de aan boord gehouden vangsten mogen niet worden gelost voordat de bevoegde nationale autoriteiten daarvoor toestemming hebben gegeven;
 - x. in afwijking van artikel 6 van Verordening (EEG) nr. 2847/93 houden de kapiteins een logboek van hun activiteiten bij waarin zij met name vermelden welke hoeveelheden van elke soort er gevangen en aan boord gehouden zijn, de datum en plaats (statistisch vak van de ICES) van de vangsten en het gebruikte type vistuig;
 - xi. in afwijking van het bepaalde in artikel 5 van Verordening (EEG) nr. 2807/83 bedraagt de toegestane afwijking bij de raming van hoeveelheden aan boord in kilogrammen, voor vis waarop een TAC van toepassing is, 8 %;
 - xii. in afwijking van het bepaalde in artikel 8 van Verordening (EEG) nr. 2807/83 legt de kapitein of zijn vertegenwoordiger vóór aanvang van het lossen van de vangsten aan boord de door de bevoegde autoriteit gevraagde bladzijde(n) uit het logboek over;
 - xiii. in afwijking van het bepaalde in artikel 7 van Verordening (EG) nr. 779/97 tot instelling van een regeling voor het beheer van de visserij-inspanning in de Oostzee, is het bepaalde in de artikelen 19 sexties, 19 septies, 19 octies, 19 nonies en 19 decies van Verordening (EEG) nr. 2847/93 van toepassing.

2. Er worden geen speciale visdocumenten afgegeven met een geldigheidsduur van meer dan drie maanden.****
3. Als de geldigheidsduur van een speciaal visdocument is verstreken, mag in de periode van drie maanden volgend op het verstrijken niet voor hetzelfde vaartuig opnieuw een speciaal visdocument worden verleend als zich gedurende de looptijd van het eerste document een van de volgende gebeurtenissen heeft voorgedaan:
 - i. het vaartuig is door een nationale dienst voor visserij-inspectie waargenomen terwijl het zonder een speciaal visdocument voor de kabeljauw in de Oostzee aan het vissen was;
 - ii. het vaartuig is door een nationale dienst voor visserij-inspectie waargenomen terwijl het buiten het Oostzee-gebied aan het vissen was;
 - iii. het vaartuig is door een nationale dienst voor visserij-inspectie waargenomen terwijl vis werd overgeslagen naar een ander vaartuig op zee;
 - iv. het vaartuig is door een nationale dienst voor visserij-inspectie waargenomen in de beschermingszone voor kabeljauw, terwijl het vaartuig niet was vastgesjord en opgeborgen;
 - v. bij controle door een nationale dienst voor visserij-inspectie is gebleken dat het vaartuig de bepalingen van Verordening (EG) nr. 88/98 heeft overtreden;
 - vi. bij controle door een nationale dienst voor visserij-inspectie is gebleken dat het vaartuig de bepalingen heeft overtreden betreffende het type vaartuig dat mag worden gebruikt bij de kabeljauwvisserij in de Oostzee;
 - vii. het vaartuig is door een nationale dienst voor visserij-inspectie waargenomen terwijl vis werd aangeland zonder dat daarvoor door de nationale controle-autoriteiten toestemming is gegeven;
 - viii. bij controle door de nationale dienst voor visserij-inspectie is gebleken dat het vaartuig bij de visserij op andere soorten dan haring en sprot met trawlnetten en Deense zegennetten, een hoeveelheid kabeljauw als bijvangst aan boord heeft gehouden die meer dan 10 % bedraagt;
 - ix. bij controle van een aanlanding door de nationale dienst voor visserij-inspectie is gebleken dat het vaartuig een hoeveelheid vis van welke soort ook (in levend gewicht) heeft aangeland of aan boord heeft gehouden die meer dan 8 % hoger ligt dan de hoeveelheid die voor de betrokken soort in de logboekbladen is opgegeven;
 - x. het vaartuig is door een nationale dienst voor visserij-inspectie waargenomen terwijl vis werd aangeland zonder van tevoren de vereiste bladzijde(n) uit het logboek te hebben overgelegd;
 - xi. bij controle door een nationale dienst voor visserij-inspectie is gebleken dat het vaartuig de bepalingen van artikel 19 sexies van Verordening (EEG) nr. 2847/93 heeft overtreden;

het vaartuig kan geen VMS-verslag of, indien het VMS-systeem niet heeft gewerkt, geen verslag van de manuele positiebepaling overleggen, of heeft een vals verslag overgelegd.

Aanhangsel 3 van bijlage III

GESLEEPT VISTUIG: *Skagerrak en Kattegat*

Maaswijdten, doelsoorten en vereiste vangstpercentages die van toepassing zijn bij het gebruik van één enkele maaswijdte

Soorten	Maaswijdte (mm)							
	<16	16-31	32-69	35-69	70-89 (5)	≥90		
	Minimumpercentage doelsoorten							
	50% ⁽⁶⁾	50% ⁽⁶⁾	20% ⁽⁶⁾	50% ⁽⁶⁾	20% ⁽⁶⁾	20% ⁽⁷⁾	30% ⁽⁸⁾	geen
Zandspiering (<i>Ammodytidae</i>) ⁽³⁾	x	x	x	x	x	x	x	x
Zandspiering (<i>Ammodytidae</i>) ⁽⁴⁾		x		x	x	x	x	x
Kevers (<i>Trisopterus esmarkii</i>)		x		x	x	x	x	x
Blauwe wijting (<i>Micromesistius poutassou</i>)		x		x	x	x	x	x
Grote Pieterman (<i>Trachinus draco</i>) ⁽¹⁾		x		x	x	x	x	x
Weekdieren (behalve <i>Sepia</i>) ⁽¹⁾		x		x	x	x	x	x
Geep (<i>Belone belone</i>) ⁽¹⁾		x		x	x	x	x	x
Grauwe poon (<i>Eutrigla gurnardus</i>) ⁽¹⁾		x		x	x	x	x	x
Zilvervis (<i>Argentina spp.</i>)				x	x	x	x	x
Sprot (<i>Sprattus sprattus</i>)		x		x	x	x	x	x
Paling (<i>Anguilla anguilla</i>)			x	x	x	x	x	x
Noordzeegarnaal/Oostzeegarnaal (<i>Crangon spp., Palaemon adspersus</i>) ⁽²⁾			x	x	x	x	x	x
Makreel (<i>Scomber spp.</i>)				x			x	x
Horsmakreel (<i>Trachurus spp.</i>)				x			x	x
Haring (<i>Clupea harengus</i>)				x			x	x
Noordse garnaal (<i>Pandalus borealis</i>)						x	x	x
Noordzeegarnaal/Oostzeegarnaal (<i>Crangon spp., Palaemon adspersus</i>) ⁽¹⁾					x		x	x
Wijting (<i>Merlangius merlangus</i>)							x	x
Langoestine (<i>Nephrops norvegicus</i>)							x	x
Alle andere mariene organismen								x

- (1) Alleen binnen vier mijl vanaf de basislijnen.
- (2) Buiten vier mijl vanaf de basislijnen.
- (3) Van 1 maart tot en met 31 oktober in het Skagerrak en van 1 maart tot en met 31 juli in het Kattegat.
- (4) Van 1 november tot en met de laatste dag van februari in het Skagerrak en van 1 augustus tot en met de laatste dag van februari in het Kattegat.
- (5) Bij toepassing van deze maaswijdte moeten de kuil en de tunnel zijn vervaardigd uit vierkant gemaasde panelen.
- (6) De bijvangst aan boord mag voor de volgende soorten (in welke combinatie dan ook) in totaal niet meer dan 10 % bedragen: kabeljauw, schelvis, heek, schol, witje, tongschar, tarbot, griet, bot, makreel, schartong, wijting, schar, zwarte koolvis, langoestine en kreeft.
- (7) De bijvangst aan boord mag voor de volgende soorten (in welke combinatie dan ook) in totaal niet meer dan 50% bedragen: kabeljauw, schelvis, heek, schol, witje, tongschar, tarbot, griet, bot, haring, makreel, schartong, wijting, schar, zwarte koolvis, langoestine en kreeft.
- (8) De bijvangst aan boord mag voor de volgende soorten (in welke combinatie dan ook) in totaal niet meer dan 60% bedragen: kabeljauw, schelvis, heek, schol, witje, tongschar, tarbot, griet, bot, schartong, wijting, schar, zwarte koolvis en kreeft.

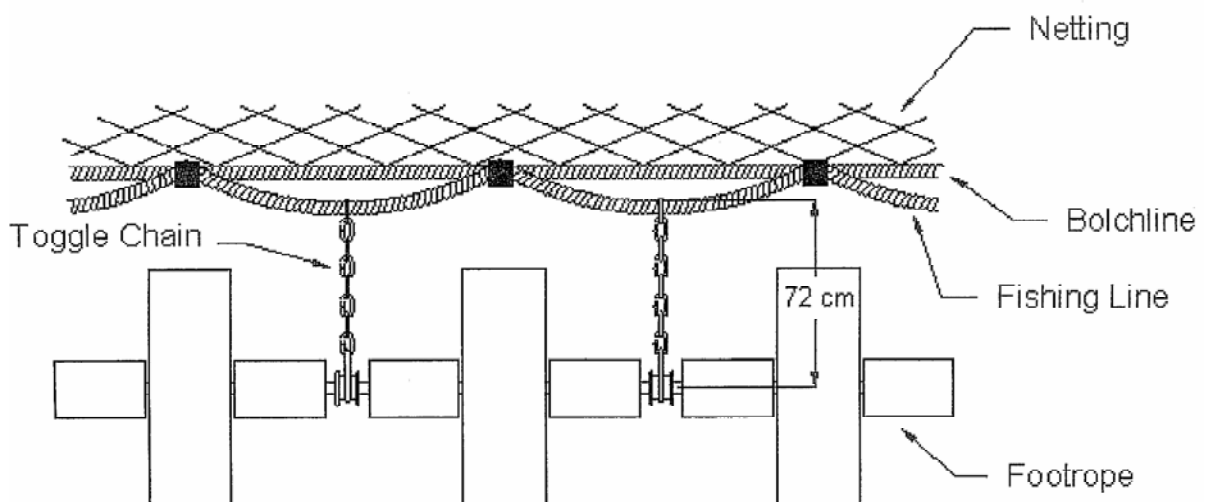
Aanhangsel 4 van bijlage III

BEVESTIGING VAN DE KLOSSENPEES MET 'TOGGLE CHAINS' BIJ GARNALENTRAWLERS: NAFO-gebied

Voor het bevestigen van de klossenpees aan de grondpees of de dunnepees worden op verschillende afstanden bevestigingskettingen (kettingen, touwen of combinaties van beide) geplaatst, zogenaamde "toggle chains". De termen "grondpees" en "dunnepees" mogen in dit verband door elkaar worden gebruikt. Op sommige vaartuigen wordt één enkele lijn gebruikt; op andere worden een grondpees en een dunnepees gebruikt zoals aangegeven in het schema. De lengte van de bevestigingsketting of "toggle chain" moet worden gemeten van het hart van de ketting of het touw die de klossenpees vormt (het hart van de klossenpees) tot de onderkant van de grondpees.

Op bijgaand schema is aangegeven hoe de lengte van de toggle chain moet worden gemeten.

EN	NL
Netting	Net
Toggle Chain	Bevestigingsketting ("toggle chain")
Bolchline	Dunnepees
Fishingline	Grondpees
Footrope	Klossenpees



BIJLAGE IV A
VISSERIJ-INSPANNING VOOR VAARTUIGEN IN HET KADER VAN HET HERSTEL
VAN BEPAALDE KABELJAUW- EN TONGBESTANDEN

ALGEMENE BEPALINGEN

1. De in deze bijlage vastgestelde voorwaarden zijn van toepassing op de communautaire vissersvaartuigen met een lengte over alles van ten minste 10 meter.

Alle vaartuigen die vistuig gebruiken als omschreven in punt 4 van deze bijlage en vissen in de gebieden die zijn omschreven in punt 2 van deze bijlage, moeten in het bezit zijn van een speciaal visdocument. Iedere lidstaat moet een lijst opstellen van de vaartuigen die beschikken over een speciaal visdocument voor de visserij in het in deze bijlage omschreven gebied. De kapitein of zijn vertegenwoordiger van een vissersvaartuig waaraan een lidstaat een speciaal visdocument heeft afgegeven, moet voldoen aan de voorwaarden van deze bijlage.

2. Voor de toepassing van deze bijlage gelden de volgende omschrijvingen van geografische gebieden:

- a) Kattegat (ICES-sector IIIa zuid),
- b) Skagerrak en Noordzee (ICES-sectoren IVa,b,c, IIIa noord en IIa EG),
- c) wateren ten westen van Schotland (ICES-sector VIa),
- d) oostelijk deel van het Kanaal (ICES-sector VIId),
- e) Ierse Zee (ICES-sector VIIa),
- f) westelijk deel van het Kanaal (ICES-sector VIIe).

Voor vaartuigen waarvoor aan de Commissie is meegedeeld dat zij beschikken over een satellietvolgsysteem overeenkomstig het bepaalde in de artikelen 5 en 6 van Verordening (EG) nr. 2244/2003, geldt de volgende afbakening van het gebied ten westen van Schotland:

ICES-sector VIa met uitzondering van het gebied ten westen van de rechte lijnen die de volgende geografische coördinaten verbinden:

60°00'NB, 04°00'WL

59°45'NB, 05°00'WL

59°30'NB, 06°00'WL

59°00'NB, 07°00'WL

58°30'NB, 08°00'WL

58°00'NB, 08°00'WL

58°00'NB, 08°30'WL

56°00'NB, 08°30'WL

56°00'NB, 9°00'WL

55°00'NB, 9°00'WL

55°00'NB, 10°00'WL.

54°30'NB, 10°00'WL.

3. In deze bijlage wordt onder een dag buitengaats en aanwezig in het gebied verstaan:
- a) de periode van 24 uur tussen 0.00 uur van een kalenderdag en 24.00 uur van dezelfde kalenderdag, of enig gedeelte van die periode, gedurende welke een vaartuig buitengaats is en aanwezig in een van de in punt 2 vermelde gebieden, of
 - b) een in het EG-logboek vermelde ononderbroken periode van 24 uur gedurende welke een vaartuig buitengaats is en aanwezig in een van de in punt 2 vermelde gebieden, of enig gedeelte van die periode.

Een lidstaat die de onder b) vermelde definitie van een dag buitengaats en aanwezig in het gebied wenst te gebruiken, moet de Commissie vóór 1 februari 2005 medelen op welke wijze de activiteiten van een vaartuig zullen worden gecontroleerd om ervoor te zorgen dat aan de onder b) vermelde voorwaarden wordt voldaan.

4. Deze bijlage heeft betrekking op de volgende categorieën vistuig:

- a) bodemtrawls, zegennetten of soortgelijk gesleept vistuig met een maaswijdte van ten minste 100 mm, met uitzondering van boomkorren, voor alle gebieden met uitzondering van Kattegat en Skagerrak waar deze maaswijdte ten minste 90 mm bedraagt;
- b) boomkorren met een maaswijdte van ten minste 80 mm;
- c) staande demersale netten met inbegrip van kieuwnetten, schakels en warnetten;
- d) demersale beuglijnen;
- e) bodemtrawls, zegennetten of soortgelijk gesleept vistuig met een maaswijdte tussen 70 mm en 99 mm, met uitzondering van boomkorren met een maaswijdte tussen 80 en 99 mm;
- f) bodemtrawls, zegennetten of soortgelijk gesleept vistuig met een maaswijdte tussen 16 mm en 31 mm, met uitzondering van boomkorren.

VISSERIJ-INSPANNING

5. De lidstaten zorgen ervoor dat vissersvaartuigen die hun vlag voeren en in de Gemeenschap geregistreerd zijn, wanneer ze één van de in punt 4 vermelde vistuigen aan boord hebben, niet langer dan het in punt 6 bepaalde aantal dagen buitengaats en in het gebied aanwezig zijn.

6. a) Het maximale aantal dagen in een kalendermaand waarop een vaartuig in een gebied aanwezig en buitengaats mag zijn terwijl het één van de in punt 4 vermelde vistuigen aan boord heeft, staat vermeld in tabel I.

Een dag die buitengaats en in een bepaald gebied aanwezig wordt doorgebracht, moet ook in mindering worden gebracht op het totale aantal dagen dat tegelijkertijd in dezelfde beheersperiode in alle andere gebieden is toegestaan.

Indien een vaartuig tijdens een visreis twee gebieden aandoet, wordt de betrokken dag in mindering gebracht op het aantal dagen voor het gebied waar het grootste gedeelte van de dag is doorgebracht.

Tabel I

Maximum aantal dagen buitengaats en aanwezig in ieder gebied per vistuig

Gebied bedoeld in punt:	Categorie vistuig bedoeld in punt:					
	4, onder a)	4, onder b)	4, onder c)	4, onder d)	4, onder e)	4, onder f)
2, onder a) Kattegat	10	12	14	17	22	20
2, onder b) Noordzee en Skagerrak	10	12	14	17	22	20
2, onder c) Wateren ten westen van Schotland	7	12	14	17	22	20
2, onder d) Engels Kanaal	10	12	14	17	22	20
2, onder e) Ierse Zee	10	12	14	17	22	20
2, onder f) Westelijk deel van het Kanaal (ICES-sector VIIe)	geen beperking van het aantal dagen*	18	18	geen beperking van het aantal dagen*	geen beperking van het aantal dagen*	geen beperking van het aantal dagen*

* Het vaartuig mag evenveel dagen in het gebied aanwezig zijn als het aantal dagen van de betrokken maand.

b) Een lidstaat mag het in tabel I vermelde aantal dagen buitengaats en aanwezig in het gebied bijtellen binnen beheersperioden van maximaal twaalf kalendermaanden.

c) De Commissie kan de lidstaten extra dagen toekennen waarop een vaartuig in een gebied aanwezig en buitengaats mag zijn terwijl het één van de in punt 4 vermelde typen vistuig aan boord heeft, op basis van de behaalde resultaten van de oplegprogramma's sinds 1 januari 2002. Dit aantal extra dagen is evenredig aan de vermindering van de vangstcapaciteit, uitgedrukt in kW of GT, in het kader van de oplegprogramma's, ten opzichte van de vangstcapaciteit van de vaartuigen die voorheen op de betrokken herstelbestanden visten, afgerond op de dichtstbijzijnde hele dag.

Lidstaten die van deze mogelijkheid gebruik willen maken, dienen hiertoe bij de Commissie een verzoek in, dat vergezeld moet gaan van een verslag met bijzonderheden over de voltooide oplegprogramma's.

Op basis van dit verzoek kan de Commissie het onder a) vastgestelde aantal dagen voor de betrokken lidstaat wijzigen volgens de procedure van artikel 30 van Verordening (EG) nr. 2371/2002.

d) Afwijkingen van het in tabel I vermelde aantal dagen buitengaats en aanwezig in het gebied kunnen door de lidstaten aan vaartuigen worden toegewezen onder de voorwaarden van tabel II.

Lidstaten die meer dagen willen toewijzen, delen de Commissie mee welke vaartuigen hiervoor in aanmerking komen, met vermelding van de vangsten van die vaartuigen gedurende de laatste twee weken voordat de extra dagen worden toegekend.

Tabel II

Afwijkingen van het in tabel I vermelde aantal dagen buitengaats en aanwezig in het gebied en de daaraan verbonden voorwaarden

Gebied omschreven in punt 2	Vistuig omschreven in punt 4	Vangstcijfers van het vaartuig voor 2002*	Dagen
2, onder a)	4, onder a) en e)	Minder dan 5% voor elke van de soorten kabeljauw, tong en schol	Geen beperking van het aantal dagen**
2, onder a)	4, onder a) en b)	Minder dan 5% kabeljauw	≥ 100 en < 120 mm maximaal xxx ≥ 120 mm maximaal xxx
2, onder a) Kattegat (ICES-sector IIIa zuid), Noordzee	4, onder c) maaswijdte gelijk aan of groter dan 220 mm	Minder dan 5% kabeljauw en meer dan 5% tarbot en snotdolf	Maximaal xxx dagen

* Zoals bevestigd door het EG-logboek, gemiddelde jaarlijkse aangelande vangsten in levend gewicht.

** Het vaartuig mag evenveel dagen in het gebied aanwezig zijn als het aantal dagen van de betrokken maand.

Indien aan een vaartuig meer dagen worden toegewezen vanwege de geringe vangsten van een bepaalde soort door dat vaartuig, mag dat vaartuig op geen enkel moment meer dan het in tabel II vermelde percentage vis van die soort aan boord houden, noch vis op zee overladen op andere vaartuigen. Wanneer een vaartuig niet aan een van deze voorwaarden voldoet, verliest het met onmiddellijke ingang het recht op de extra dagen.

7. Voor de eerste dag van elke beheersperiode deelt de kapitein van een vaartuig of zijn vertegenwoordiger de autoriteiten van de vlaggenlidstaat mee welk vistuig hij tijdens de komende beheersperiode wenst te gebruiken. Zolang die mededeling niet is gedaan, mag het vaartuig niet in de onder punt 2 omschreven gebieden vissen met vistuig als bedoeld in punt 4.

Wanneer de kapitein van een vaartuig of zijn vertegenwoordiger mededeelt dat twee van de in punt 4 bedoelde categorieën vistuig worden gebruikt, is het totaal aantal tijdens de komende

beheersperiode beschikbare dagen niet meer dan de helft van de som van de dagen waarop het vaartuig voor elk vistuig in aanmerking komt, zulks afgerond op de dichtstbijzijnde hele dag. Het is niet toegestaan een van betrokken soorten vistuig gedurende meer dagen te gebruiken dan het voor dat vistuig in tabel I vastgelegde aantal dagen.

De mogelijkheid om twee vistuigen te gebruiken kan alleen worden gebruikt indien aan de volgende aanvullende controlevoorschriften wordt voldaan:

- tijdens een visreis mag het vaartuig slechts een van de in punt 4 genoemde soorten vistuig aan boord hebben;
- voor aanvang van een visreis deelt de kapitein van een vaartuig of zijn vertegenwoordiger de bevoegde autoriteiten mee welk type vistuig tijdens de visreis aan boord zal zijn, tenzij het type vistuig sinds de vorige visreis niet is gewijzigd.

De bevoegde autoriteiten oefenen op zee en in de haven controle en toezicht uit om na te gaan of aan bovenstaande twee voorschriften is voldaan. Een vaartuig dat niet aan deze voorschriften blijkt te voldoen mag met onmiddellijke ingang niet langer twee soorten vistuig gebruiken.

Voor vaartuigen die naast één of meer van de in punt 4 vermelde typen vistuig (gereguleerd vistuig) ook een niet onder dat punt omschreven type vistuig (niet-gereguleerd vistuig) willen gebruiken, gelden geen beperkingen ten aanzien van het gebruik van niet-gereguleerd vistuig. Deze vaartuigen moeten van tevoren mededelen wanneer zij gereguleerd vistuig gebruiken. Zonder een dergelijke mededeling mag geen van de in punt 4 vermelde typen vistuig aan boord worden gehouden. Deze vaartuigen moeten toestemming hebben en beschikken over de nodige uitrusting om de alternatieve vorm van visserij te bedrijven.

8. Een vaartuig dat aanwezig is in één van de in punt 2 bepaalde gebieden en dat één van de in punt 4 vermelde typen vistuig aan boord heeft, mag niet tegelijkertijd een ander van de in punt 4 vermelde typen vistuig aan boord hebben.

9. a) Nadat een vaartuig het aantal buitengaats en in het gebied door te brengen dagen waarop het voor een bepaalde beheersperiode recht heeft, heeft opgebruikt, moet het voor de rest van de beheersperiode in de haven of buiten de in punt 2 vermelde zones blijven, tenzij uitsluitend ongereguleerd vistuig wordt gebruikt overeenkomstig het bepaalde in punt 7.

b) In elke beheersperiode kan een vaartuig niet met visserij verband houdende activiteiten ontplooiën zonder dat die tijd wordt meegeteld bij de onder punt 6 toegewezen dagen, mits het vaartuig eerst de vlaggenlidstaat in kennis stelt van zijn voornemen die activiteiten te ontplooiën, alsmede van de aard van die activiteiten en van zijn afstand van zijn visserijvergunning voor de duur van de activiteiten. Gedurende die activiteiten voeren vaartuigen geen vistuig of vis mee.

10. a) Een lidstaat kan toestaan dat een vissersvaartuig in het gebied en buitengaats door te brengen dagen waarop het recht heeft, binnen een beheersperiode en voor hetzelfde gebied aan een ander vaartuig overdraagt, mits het product van het door een vaartuig ontvangen aantal dagen en het motorvermogen in kilowatt van dat vaartuig (kilowattdagen) gelijk is aan of kleiner is dan het product van het door eerstgenoemd vaartuig overgedragen aantal dagen en het motorvermogen in kilowatt van dat vaartuig. Als motorvermogen in kilowatt van een vaartuig geldt het voor dat vaartuig in het communautair gegevensbestand van vissersvaartuigen geregistreerde vermogen.

b) Het product van het overeenkomstig a) overgedragen totale aantal in het gebied en buitengaats doorgebrachte dagen en het motorvermogen in kilowatt van het overdragende vaartuig mag niet groter zijn dan het product van het geregistreerde gemiddelde aantal dagen per jaar dat het overdragende vaartuig in 2001, 2002 en 2003 in het gebied heeft doorgebracht, zoals bevestigd door het EG-logboek, en het motorvermogen in kilowatt van dat vaartuig.

c) Het overdragen van dagen overeenkomstig a) is alleen toegestaan tussen vaartuigen die werken met dezelfde categorie vistuig en in dezelfde gebieden als bedoeld in punt 6, onder a), en gedurende dezelfde beheersperiode.

d) Overdrachten van dagen van vaartuigen die in aanmerking komen voor de in de punt 6, onder d) en e), en in punt 7 genoemde toewijzing zijn niet toegestaan.

e) Op verzoek van de Commissie brengen de lidstaten verslag uit over de overdrachten die hebben plaatsgevonden.

11. Een vaartuig dat nog niet in een van de in punt 2 bedoelde gebieden heeft gevist, mag door deze gebieden varen mits het zijn voornemen daartoe vooraf aan zijn autoriteiten heeft meegedeeld. Terwijl een dergelijk vaartuig zich in een van de in punt 2 bedoelde gebieden bevindt, moet eventueel meegevoerd vistuig zijn vastgesjord overeenkomstig de voorwaarden van artikel 20, lid 1, van Verordening (EEG) nr. 2847/93.

12. Een lidstaat mag vaartuigen die zijn vlag voeren, geen toestemming verlenen voor visserijactiviteiten met vistuig als bedoeld in punt 4, in de gebieden vermeld in punt 2, als deze vaartuigen in de jaren 2001, 2002 of 2003 nog niet eerder dergelijke visserijactiviteiten in het betrokken gebied hebben bedreven tenzij hij ervoor zorgt dat een gelijkwaardig vermogen, in kilowatt gemeten, niet voor vissen in het gereguleerde gebied wordt gebruikt.

Vaartuigen die wel met vistuig als bedoeld in punt 4 hebben gevist, kan evenwel toestemming worden verleend om een ander in punt 4 vermeld type vistuig te gebruiken, mits het aantal dagen dat voor laatstgenoemd type vistuig is toegewezen gelijk is aan of groter dan het aantal dagen toegewezen aan het eerste type vistuig.

13. Dagen waarop een vaartuig buitengaats is geweest maar niet heeft kunnen vissen omdat het noodhulp aan een ander vaartuig heeft verleend of omdat het een gewond bemanningslid moest vervoeren, worden door de lidstaten niet in mindering gebracht op het uit hoofde van deze bijlage aan dat vaartuig toegewezen aantal dagen. Indien een lidstaat hiertoe besluit, dient hij de redenen voor dit besluit alsmede bewijsstukken van de bevoegde autoriteiten betreffende de noodsituatie binnen een maand aan de Commissie te verstrekken.

CONTROLE, INSPECTIE EN TOEZICHT

14. In afwijking van het bepaalde in artikel 19 bis van Verordening (EEG) nr. 2847/93, zijn de artikelen 19 ter, 19 quater, 19 quinquies, 19 sexies en 19 duodecies van die verordening van toepassing op de vaartuigen die de in punt 4 bedoelde typen vistuig gebruiken en die actief zijn in de in punt 2 genoemde gebieden. Vaartuigen die zijn uitgerust met een satellietvolgsysteem overeenkomstig het bepaalde in de artikelen 5 en 6 van Verordening (EG) nr. 2244/2003 en vaartuigen die de definitie van een dag van punt 3, onder a), hanteren, zijn vrijgesteld van bovengenoemde meldplicht.

15. De lidstaten mogen alternatieve controlemaatregelen toepassen om te voldoen aan de in punt 14 van deze bijlage bedoelde aangifteverplichtingen, mits eerstgenoemde maatregelen even doeltreffend en transparant zijn. Die maatregelen moeten aan de Commissie worden meegedeeld alvorens zij worden toegepast.

16. Na te hebben gevist in een van de in tabel III vermelde gebieden, meldt de kapitein van een communautair vissersvaartuig of zijn vertegenwoordiger ten minste vier uur voordat hij met meer dan de in die tabel vermelde hoeveelheden van een soort aan boord de haven of enige andere plaats van aanvoer van een lidstaat binnenvaart, het volgende aan de bevoegde autoriteiten van die lidstaat:

- a) de naam van de haven of de plaats van aanvoer,
- b) het vermoedelijke tijdstip van aankomst in die haven of op die plaats,
- c) de hoeveelheden aan boord, in kilogram levend gewicht, per soort waarvan meer dan 50 kg aan boord is.

17. De bevoegde autoriteiten van een lidstaat waar een hoeveelheid zal worden aangevoerd, kunnen bepalen dat het lossen pas kan beginnen wanneer die autoriteiten daarmee hebben ingestemd.

Tabel III

Aanlandingshoeveelheden in tonnen per gebied en per soort waarvoor bijzondere voorschriften gelden

Gebied bedoeld in punt 2	Hoeveelheid per soort in tonnen	
	Kabeljauw	
	PN	DP
Kattegat, Noordzee en Skagerrak, wateren ten west van Schotland, oostelijk deel van het Kanaal, Ierse Zee.	xx	xx

PN - Voorafgaande kennisgeving (*Prior Notification*) overeenkomstig punt 16

DP - Aangewezen haven (*Designated Port*) overeenkomstig punt 19

18. De kapitein van een communautair vissersvaartuig of zijn vertegenwoordiger die een aan boord gehouden hoeveelheid vis wil lossen of overladen op zee of wil aanlanden in een haven of op een plaats van aanlanding in een derde land, dient de in lid 16 bedoelde gegevens ten minste 24 uur vooraf aan de bevoegde autoriteiten van de vlaggenlidstaat mee te delen.

19. Vaartuigen die in een van de in tabel III (onder DP) vermelde gebieden zijn geweest, mogen per soort niet meer dan de in die tabel vermelde hoeveelheden aanlanden buiten een aangewezen haven.

Elke lidstaat stelt de Commissie binnen 15 dagen na de datum van inwerkingtreding van deze verordening in kennis van de lijst van aangewezen havens en, uiterlijk 30 dagen later, van de inspectie- en controleprocedures, met inbegrip van de omstandigheden en voorwaarden in de havens voor het registreren en melden van de hoeveelheden per soort en bestand in de in artikel 12 van deze verordening bedoelde visserijtakken, bij elke aanlanding. De Commissie geeft deze informatie door aan alle lidstaten.

20. In afwijking van het bepaalde in artikel 5, lid 2, van Verordening (EEG) nr. 2807/83 geldt voor de in het logboek vermelde ramingen van de hoeveelheden, in kilogrammen, van de aan boord gehouden vis voor vaartuigen als bedoeld in punt 14 een tolerantie van 8 %.

21. Wanneer een hoeveelheid kabeljauw van meer dan 50 kg aan boord van een vaartuig wordt gehouden, is het verboden hoeveelheden kabeljauw gemengd met andere soorten mariene organismen in containers aan boord van het vaartuig te houden. Containers met kabeljauw moeten gescheiden van andere containers in het ruim worden geplaatst.

22. De bevoegde autoriteiten van een lidstaat kunnen eisen dat een hoeveelheid kabeljauw die is gevangen in één van de in punt 2 nader omschreven gebieden en die in de betrokken lidstaat wordt aangeland, in aanwezigheid van controleurs wordt gewogen voordat ze vanuit de haven van eerste

aanlanding wordt vervoerd. Van kabeljauw die voor het eerst wordt aangeland in een krachtens punt 19 aangewezen haven, worden representatieve monsters die ten minste 20% van de aangelande hoeveelheid vertegenwoordigen, in aanwezigheid van door de lidstaten erkende controleurs gewogen voordat deze voor eerste verkoop aangeboden en verkocht worden. Te dien einde delen de lidstaten de Commissie binnen een maand na de datum van inwerkingtreding van deze verordening nadere gegevens mee betreffende de te gebruiken bemonsteringsmethode.

23. In afwijking van artikel 13 van Verordening (EEG) nr. 2847/93 moeten alle hoeveelheden van meer dan 50 kg van één van de in artikel 12 van deze verordening bedoelde soorten die worden vervoerd naar een andere plaats dan die van eerste aanlanding of invoer, vergezeld zijn van een afschrift van één van de in artikel 8, lid 1, van Verordening (EEG) nr. 2847/93 bedoelde verklaringen betreffende de hoeveelheden van die vervoerde soorten. De vrijstelling van artikel 13, lid 4, onder b), van Verordening (EEG) nr. 2847/93 geldt niet.

24. In afwijking van artikel 34 quater, lid 1, van Verordening (EEG) nr. 2847/93, kan de looptijd van het specifieke controleprogramma voor een van in artikel 12 bedoelde bestanden meer dan twee jaar bedragen vanaf de datum van inwerkingtreding.

25. Bij vaartuigen die door een nationale dienst voor visserij-inspectie worden waargenomen in een van de onderstaande situaties, wordt het in punt 1 bedoelde speciale visdocument voor de gehele volgende kalendermaand ingetrokken en wordt het hun voor 2005 toegewezen aantal dagen buitengaats en aanwezig in het gebied, verminderd met het aantal dagen waarop zij gedurende een kalendermaand recht hebben. De betrokken situaties zijn:

A. Het vaartuig doet een haven aan met meer dan een ton kabeljauw aan boord zonder de krachtens punt 16 van deze bijlage en artikel 11 van Verordening (EG) nr. 423/2004 vereiste voorafgaande kennisgeving.

B. Het vaartuig lost in een andere haven dan de aangewezen haven overeenkomstig punt 19 van deze bijlage en artikel 11 van Verordening (EG) nr. 423/2004 terwijl het met meer dan twee ton kabeljauw aan boord de haven is binnengelopen.

C. In strijd met punt 21 van deze bijlage en artikel 14 van Verordening (EG) nr. 423/2003 heeft het vaartuig hoeveelheden kabeljauw gemengd met andere soorten mariene organismen in containers aan boord.

D. De kapitein van het vaartuig levert geen medewerking aan inspecties zoals vereist op grond van artikel 4 van Verordening (EEG) nr. 2847/93.

E. Het vaartuig is met een van de in punt 4 vermelde typen vistuig aan boord meer dagen buitengaats dan het in punt 6 van deze bijlage vastgestelde aantal dagen.

F. Het vaartuig kan geen VMS-verslag of, indien het VMS-systeem niet heeft gewerkt, geen verslag van de manuele positiebepaling overleggen, of heeft een vals verslag overgelegd.

G. De logboeken en aanvoeraangiften zijn niet nauwkeurig ingevuld overeenkomstig het bepaalde in artikel 13 en artikel 15, lid 2, van Verordening (EG) nr. 423/2004.

H. Het vaartuig vist in een van de in punt 2 vermelde gebieden met een van de in punt 4 vermelde typen vistuig zonder voorafgaande kennisgeving van het te gebruiken type vistuig aan de autoriteiten van de vlaggenlidstaat overeenkomstig punt 7 van deze bijlage.

I. Het vaartuig heeft meer dan één type vistuig aan boord, in strijd met het bepaalde in punt 7.

J. Het vaartuig is op zee en vist of heeft vis aan boord zonder voorafgaande kennisgeving van het type vistuig aan boord overeenkomstig punt 7 van deze bijlage.

K. Het vaartuig ontplooit niet met visserij verband houdende activiteiten zonder afstand te hebben gedaan van zijn visserijvergunning overeenkomstig punt 9.

L. Het vaartuig lost vis zonder voorafgaande toestemming van de nationale autoriteiten overeenkomstig punt 16.

M. Het vaartuig heeft een hoeveelheid vis van welke soort ook (in levend gewicht) aangeland of aan boord gehouden die meer dan 8 % hoger ligt dan de hoeveelheid die voor de betrokken soort in de logboekbladen is opgegeven.

N. Het vaartuig heeft de bepalingen van Verordening (EG) nr. 850/98 overtreden.

AANGIFTEVERPLICHTINGEN

26. Op basis van de gegevens die worden gebruikt voor het beheer van de dagen buitengaats en aanwezig in het gebied overeenkomstig deze bijlage, doen de lidstaten voor ieder kalenderjaar uiterlijk een maand na het verstrijken van dat kalenderjaar aan de Commissie mededeling van de inspanningen van vaartuigen per type vistuig en per betrokken gebied, volgens het model van tabel IV.

27. De lidstaten delen de in punt 26 bedoelde gegevens aan de Commissie mee door toezending van een spreadsheet aan het e-mailadres dat door de Commissie aan de lidstaten zal worden meegedeeld.

Tabel IV

Formaat van de mededelingen

Land	CFR	Uitwendige kentekens	Visgebied	Duur van de beheersperiode	Aangegeven type(n) vistuig	Toegewezen aantal dagen per vistuig	Aantal dagen waarop dit vistuig is gebruikt	Overgedragen dagen
(1)	(2)	(3)	(4)	(5)	(6)	(7)	(8)	(9)

Tabel V
Gegevensformaat

Naam van het veld	Max. aantal letters/cijfers	Definitie en opmerkingen
(1) Land	3	Lidstaat (ISO-drielettercode) waar het vaartuig voor de visserij is geregistreerd overeenkomstig Verordening (EG) nr. 2371/2002 Steeds het land dat de mededeling doet.
(2) CFR	12	(Community Fleet Register Number). Uniek identificatienummer van een vissersvaartuig. Lidstaat (ISO-drielettercode) gevolgd door een identificatienummer (9 tekens). Indien een reeks minder dan 9 tekens telt, moeten aan de linkerkant nullen worden toegevoegd.
(3) Uitwendige kentekens	14	Overeenkomstig Verordening (EEG) nr. 1381/87 van de Commissie.
(4) Gebied	1	Vermeld of het vaartuig in het bezit is van een speciaal visdocument als bedoeld in artikel 8, lid 3, van Verordening (EG) nr. 1954/2003.
(5) Duur van de beheersperiode	2	Vermeld de duur van de beheersperiode voor het betrokken vaartuig in maanden (van 1 tot 12). Losse beheersperiodes waarin vistuig van dezelfde categorie of groep is aangegeven overeenkomstig punt 7 van deze bijlage, mogen worden geaggregeerd.
(6) Aangegeven type(n) vistuig	2	Vermeld de aangegeven typen vistuig overeenkomstig punt 4 van deze bijlage (van 4, onder a, tot en met 4, onder g).
(7) Toegewezen aantal dagen voor dit vistuig	3	Aantal dagen waarop dit vaartuig recht heeft voor het aangegeven type vistuig en de aangegeven beheersperiode.
(8) Aantal dagen waarop dit vistuig is gebruikt	3	Aantal dagen waarop het vaartuig daadwerkelijk met dit vistuig aan boord buitengaats en in het gebied aanwezig is geweest
(9) Overgedragen dagen	3	Vermeld voor overgedragen dagen “- aantal overgedragen dagen” en voor ontvangen dagen “+ aantal overgedragen dagen”.

BIJLAGE IV B
VISSERIJ-INSPANNING VOOR VAARTUIGEN IN HET KADER VAN HET HERSTEL
VAN BEPAALDE ZUIDELIJKE HEEKBESTANDEN EN NEPHROPSBESTANDEN

ALGEMENE BEPALINGEN

1. De in deze bijlage vastgestelde voorwaarden zijn van toepassing op de communautaire vissersvaartuigen met een lengte over alles van ten minste 10 meter.

Alle vaartuigen die vistuig gebruiken als omschreven in punt 4 van deze bijlage en vissen in de gebieden die zijn omschreven in punt 2 van deze bijlage, moeten in het bezit zijn van een speciaal visdocument. Iedere lidstaat moet een lijst opstellen van de vaartuigen die beschikken over een speciaal visdocument voor de visserij in het in deze bijlage omschreven gebied. De kapitein of zijn vertegenwoordiger van een vissersvaartuig waaraan een lidstaat een speciaal visdocument heeft afgegeven, moet voldoen aan de voorwaarden van deze bijlage.

2. Voor de toepassing van deze bijlage geldt de volgende omschrijving van het geografische gebied:

Iberisch schiereiland, Atlantische kust (ICES-sectoren VIIIc en IXa)

3. In deze bijlage wordt onder een dag buitengaats en aanwezig in het gebied verstaan:

- a) de periode van 24 uur tussen 0.00 uur van een kalenderdag en 24.00 uur van dezelfde kalenderdag, of enig gedeelte van die periode, gedurende welke een vaartuig buitengaats is en aanwezig in een van de in punt 2 vermelde gebieden, of
- b) een in het EG-logboek vermelde ononderbroken periode van 24 uur gedurende welke een vaartuig aanwezig en buitengaats is in een van de onder punt 2 omschreven gebieden, of enig gedeelte van die periode.

Een lidstaat die de onder b) vermelde definitie van een dag buitengaats en aanwezig in het gebied wenst te gebruiken, moet de Commissie voor meedelen op welke wijze de activiteiten van een vaartuig zullen worden gecontroleerd om ervoor te zorgen dat aan de onder b) vermelde voorwaarden wordt voldaan.

4. Deze bijlage heeft betrekking op de volgende categorieën vistuig:

- a) Bodemtrawls met een maaswijdte > 55 mm
- b) Demersale beuglijnen
- c) Kieuwnetten met een maaswijdte > 60 mm
- d) Kieuwnetten met een maaswijdte gelijk aan of groter dan 80 mm
- e) Trawlnetten met een maaswijdte van 40 tot 54 mm
- f) Warnetten

VISSERIJ-INSPANNING

5. De lidstaten zorgen ervoor dat vissersvaartuigen die hun vlag voeren en in de Gemeenschap geregistreerd zijn, wanneer ze één van de in punt 4 vermelde vistuigen aan boord hebben, niet langer dan het in punt 6 bepaalde aantal dagen buitengaats en in het gebied aanwezig zijn.

6. a) Het maximale aantal dagen in een kalendermaand waarop een vaartuig in het gebied aanwezig en buitengaats mag zijn terwijl het één van de in punt 4 vermelde vistuigen aan boord heeft, staat vermeld in tabel I.

Tabel I

Maximum aantal dagen buitengaats en aanwezig in het gebied per vistuig

Gebied bedoeld in punt:	Categorie vistuig bedoeld in punt:					
	4, onder a)	4, onder b)	4, onder c)	4, onder d)	4, onder e)	4, onder f)
2, onder a) Iberisch schiereiland, Atlantische kust (ICES-sectoren VIIIc en IXa)	20	20	20	20	20	20

b) Een lidstaat mag het in tabel I vermelde aantal dagen buitengaats en aanwezig in het gebied bijtellen binnen beheersperioden van maximaal elf kalendermaanden.

c) De Commissie kan de lidstaten extra dagen toekennen waarop een vaartuig in een gebied aanwezig en buitengaats mag zijn terwijl het één van de in punt 4 vermelde typen vistuig aan boord heeft, op basis van de behaalde resultaten van de oplegprogramma's sinds 1 januari 2004. Dit aantal extra dagen is evenredig aan de vermindering van de vangstcapaciteit, uitgedrukt in kW of GT, in het kader van de oplegprogramma's, ten opzichte van de vangstcapaciteit van de vaartuigen die voorheen op de betrokken herstelbestanden visten, afgerond op de dichtstbijzijnde hele dag.

Lidstaten die van deze mogelijkheid gebruik willen maken, dienen hiertoe bij de Commissie een verzoek in, dat vergezeld moet gaan van een verslag met bijzonderheden over de voltooide oplegprogramma's.

Op basis van dit verzoek kan de Commissie het onder a) vastgestelde aantal dagen voor de betrokken lidstaat wijzigen volgens de procedure van artikel 30 van Verordening (EG) nr. 2371/2002.

d) Afwijkingen van het in tabel I vermelde aantal dagen buitengaats en aanwezig in het gebied kunnen door de lidstaten aan vaartuigen worden toegewezen onder de voorwaarden van tabel II.

Lidstaten die meer dagen willen toewijzen, delen de Commissie mee welke vaartuigen hiervoor in aanmerking komen, met vermelding van de vangsten van die vaartuigen gedurende de laatste twee weken voordat de extra dagen worden toegekend.

Tabel II

Afwijkingen van het in tabel I vermelde aantal dagen buitengaats en aanwezig in het gebied en de daaraan verbonden voorwaarden

Gebied omschreven in punt 2	Vistuig omschreven in punt 4	Vangstcijfers van het vaartuig voor 2002*	Dagen
2, onder a)	4, onder a) tot en met f)	Minder dan 5% heek	Geen beperking van het aantal dagen**

* Zoals bevestigd door het EG-logboek, gemiddelde jaarlijkse aangelande vangsten in levend gewicht.

** Het vaartuig mag evenveel dagen in het gebied aanwezig zijn als het aantal dagen van de betrokken maand.

Indien aan een vaartuig meer dagen worden toegewezen vanwege de geringe vangsten van een bepaalde soort door dat vaartuig, mag dat vaartuig op geen enkel moment meer dan het in tabel II vermelde percentage vis van die soort aan boord houden, noch vis op zee overladen op andere vaartuigen. Wanneer een vaartuig niet aan een van deze voorwaarden voldoet, verliest het met onmiddellijke ingang het recht op de extra dagen.

7. Voor de eerste dag van elke beheersperiode deelt de kapitein van een vaartuig of zijn vertegenwoordiger de autoriteiten van de vlaggenlidstaat mee welk vistuig hij tijdens de komende beheersperiode wenst te gebruiken. Zolang die mededeling niet is gedaan, mag het vaartuig niet in de onder punt 2 omschreven gebieden vissen met vistuig als bedoeld in punt 4.

Wanneer de kapitein van een vaartuig of zijn vertegenwoordiger meedeelt dat twee van de in punt 4 bedoelde categorieën vistuig worden gebruikt, is het totaal aantal tijdens de komende beheersperiode beschikbare dagen niet meer dan de helft van de som van de dagen waarop het vaartuig voor elk vistuig in aanmerking komt, zulks afgerond op de dichtstbijzijnde hele dag. Het is niet toegestaan een van betrokken soorten vistuig gedurende meer dagen te gebruiken dan het voor dat vistuig in tabel I vastgelegde aantal dagen.

De mogelijkheid om twee vistuigen te gebruiken kan alleen worden gebruikt indien aan de volgende aanvullende controlevoorschriften wordt voldaan:

- tijdens een visreis mag het vaartuig slechts een van de in punt 4 genoemde soorten vistuig aan boord hebben;
- voor aanvang van een visreis deelt de kapitein van een vaartuig of zijn vertegenwoordiger de bevoegde autoriteiten mee welk type vistuig tijdens de visreis aan boord zal zijn, tenzij het type vistuig sinds de vorige visreis niet is gewijzigd.

De bevoegde autoriteiten oefenen op zee en in de haven controle en toezicht uit om na te gaan of aan bovenstaande twee voorschriften is voldaan. Een vaartuig dat niet aan deze voorschriften blijkt te voldoen mag met onmiddellijke ingang niet langer twee soorten vistuig gebruiken.

Voor vaartuigen die naast één of meer van de in punt 4 vermelde typen vistuig (gereguleerd vistuig) ook een niet onder dat punt omschreven type vistuig (niet-gereguleerd vistuig) willen gebruiken, gelden geen beperkingen ten aanzien van het gebruik van niet-gereguleerd vistuig. Deze vaartuigen moeten van tevoren mededelen wanneer zij gereguleerd vistuig gebruiken. Zonder een dergelijke mededeling mag geen van de in punt 4 vermelde typen vistuig aan boord worden gehouden. Deze vaartuigen moeten toestemming hebben en beschikken over de nodige uitrusting om de alternatieve vorm van visserij te bedrijven.

8. Een vaartuig dat aanwezig is in één van de in punt 2 bepaalde gebieden en dat één van de in punt 4 vermelde typen vistuig aan boord heeft, mag niet tegelijkertijd een ander van de in punt 4 vermelde typen vistuig aan boord hebben.

9. a) Nadat een vaartuig het aantal buitengaats en in het gebied door te brengen dagen waarop het voor een bepaalde beheersperiode recht heeft, heeft opgebruikt, moet het voor de rest van de beheersperiode in de haven of buiten de in punt 2 vermelde zones blijven, tenzij ongereguleerd vistuig wordt gebruikt overeenkomstig het bepaalde in punt 7.

b) In elke beheersperiode kan een vaartuig niet met visserij verband houdende activiteiten ontplooiën zonder dat die tijd wordt meegeteld bij de onder punt 6 toegewezen dagen, mits het vaartuig eerst de vlaggenlidstaat in kennis stelt van zijn voornemen die activiteiten te ontplooiën, alsmede van de aard van die activiteiten en van zijn afstand van zijn visserijvergunning voor de duur van de activiteiten. Gedurende die activiteiten voeren vaartuigen geen vistuig of vis mee.

10. a) Een lidstaat kan toestaan dat een vissersvaartuig in het gebied en buitengaats door te brengen dagen waarop het recht heeft, binnen een beheersperiode en voor hetzelfde gebied aan een ander vaartuig overdraagt, mits het product van het door een vaartuig ontvangen aantal dagen en het motorvermogen in kilowatt van dat vaartuig (kilowattdagen) gelijk is aan of kleiner is dan het product van het door eerstgenoemd vaartuig overgedragen aantal dagen en het motorvermogen in kilowatt van dat vaartuig. Als motorvermogen in kilowatt van een vaartuig geldt het voor dat vaartuig in het communautair gegevensbestand van vissersvaartuigen geregistreerde vermogen.

b) Het product van het overeenkomstig a) overgedragen totale aantal in het gebied en buitengaats doorgebrachte dagen en het motorvermogen in kilowatt van het overdragende vaartuig mag niet groter zijn dan het product van het geregistreerde gemiddelde aantal dagen per jaar dat het overdragende vaartuig in 2001, 2002 en 2003 in het gebied heeft doorgebracht, zoals bevestigd door het EG-logboek, en het motorvermogen in kilowatt van dat vaartuig.

c) Het overdragen van dagen overeenkomstig a) is alleen toegestaan tussen vaartuigen die werken met dezelfde categorie vistuig en in dezelfde gebieden als bedoeld in punt 6, onder a), en gedurende dezelfde beheersperiode.

d) Overdrachten van dagen van vaartuigen die in aanmerking komen voor de in de punt 6, onder d) en e), en in punt 7 genoemde toewijzing zijn niet toegestaan.

e) Op verzoek van de Commissie brengen de lidstaten verslag uit over de overdrachten die hebben plaatsgevonden.

11. Een vaartuig dat nog niet in een van de in punt 2 bedoelde gebieden heeft gevist, mag door deze gebieden varen mits het zijn voornemen daartoe vooraf aan zijn autoriteiten heeft meegedeeld. Terwijl een dergelijk vaartuig zich in een van de in punt 2 bedoelde gebieden bevindt, moet

eventueel meegevoerd vistuig zijn vastgesjord overeenkomstig de voorwaarden van artikel 20, lid 1, van Verordening (EEG) nr. 2847/93.

12. Een lidstaat mag vaartuigen die zijn vlag voeren, geen toestemming verlenen voor visserijactiviteiten met vistuig als bedoeld in punt 4, in de gebieden vermeld in punt 2, als deze vaartuigen in de jaren 2001, 2002 of 2003 nog niet eerder dergelijke visserijactiviteiten in het betrokken gebied hebben bedreven tenzij hij ervoor zorgt dat een gelijkwaardig vermogen, in kilowatt gemeten, niet voor vissen in het gereguleerde gebied wordt gebruikt.

Vaartuigen die wel met vistuig als bedoeld in punt 4 hebben gevist, kan evenwel toestemming worden verleend om een ander in punt 4 vermeld type vistuig te gebruiken, mits het aantal dagen dat voor laatstgenoemd type vistuig is toegewezen gelijk is aan of groter dan het aantal dagen toegewezen aan het eerste type vistuig.

13. Dagen waarop een vaartuig buitengaats is geweest maar niet heeft kunnen vissen omdat het noodhulp aan een ander vaartuig heeft verleend of omdat het een gewond bemanningslid moest vervoeren, worden door de lidstaten niet in mindering gebracht op het uit hoofde van deze bijlage aan dat vaartuig toegewezen aantal dagen. Indien een lidstaat hiertoe besluit, dient hij de redenen voor dit besluit alsmede bewijsstukken van de bevoegde autoriteiten betreffende de noodsituatie binnen een maand aan de Commissie te verstrekken.

CONTROLE, INSPECTIE EN TOEZICHT

14. In afwijking van het bepaalde in artikel 19 bis van Verordening (EEG) nr. 2847/93, zijn de artikelen 19 ter, 19 quater, 19 quinquies, 19 sexies en 19 duodecies van die verordening van toepassing op de vaartuigen die de in punt 4 bedoelde typen vistuig gebruiken en die actief zijn in de in punt 2 genoemde gebieden. Vaartuigen die zijn uitgerust met een satellietvolgsysteem overeenkomstig het bepaalde in de artikelen 5 en 6 van Verordening (EG) nr. 2244/2003 en vaartuigen die de definitie van een dag van punt 3, onder a), hanteren, zijn vrijgesteld van bovengenoemde meldplicht.

15. De lidstaten mogen alternatieve controlemaatregelen toepassen om te voldoen aan de in punt 14 van deze bijlage bedoelde aangifteverplichtingen, mits eerstgenoemde maatregelen even doeltreffend en transparant zijn. Die maatregelen moeten aan de Commissie worden meegedeeld alvorens zij worden toegepast.

16. Na te hebben gevist in een van de in tabel III vermelde gebieden, meldt de kapitein van een communautair vissersvaartuig of zijn vertegenwoordiger ten minste vier uur voordat hij met meer dan de in die tabel vermelde hoeveelheden van een soort aan boord de haven of enige andere plaats van aanvoer van een lidstaat binnenvaart, het volgende aan de bevoegde autoriteiten van die lidstaat:

- a) de naam van de haven of de plaats van aanvoer,
- b) het vermoedelijke tijdstip van aankomst in die haven of op die plaats,
- c) de hoeveelheden aan boord, in kilogram levend gewicht, per soort waarvan meer dan 50 kg aan boord is.

17. De bevoegde autoriteiten van een lidstaat waar een hoeveelheid zal worden aangevoerd, kunnen bepalen dat het lossen pas kan beginnen wanneer die autoriteiten daarmee hebben ingestemd.

Tabel III

Aanlandingshoeveelheden in tonnen per gebied en per soort waarvoor bijzondere voorschriften gelden

Gebied bedoeld in punt 2	Hoeveelheid per soort in tonnen			
	Heek		Nephrops	
	PN	DP	PN	DP
a) Iberisch schiereiland, Atlantische kust (ICES-sectoren VIIIc en IXa)	150 kg	300 kg	75 kg	150 kg

PN - Voorafgaande kennisgeving (*Prior Notification*) overeenkomstig punt 16

DP - Aangewezen haven (*Designated Port*) overeenkomstig punt 19

18. De kapitein van een communautair vissersvaartuig of zijn vertegenwoordiger die een aan boord gehouden hoeveelheid vis wil lossen of overladen op zee of wil aanlanden in een haven of op een plaats van aanlanding in een derde land, dient de in lid 16 bedoelde gegevens ten minste 24 uur vooraf aan de bevoegde autoriteiten van de vlaggenlidstaat mee te delen.

19. Vaartuigen die in een van de in tabel III (onder DP) vermelde gebieden zijn geweest, mogen per soort niet meer dan de in die tabel vermelde hoeveelheden aanlanden buiten een aangewezen haven.

Elke lidstaat stelt de Commissie binnen 15 dagen na de datum van inwerkingtreding van deze verordening in kennis van de lijst van aangewezen havens en, uiterlijk 30 dagen later, van de inspectie- en controleprocedures, met inbegrip van de omstandigheden en voorwaarden in de havens voor het registreren en melden van de hoeveelheden per soort en bestand in de in artikel 12 van deze verordening bedoelde visserijtakken, bij elke aanlanding. De Commissie geeft deze informatie door aan alle lidstaten.

20. In afwijking van het bepaalde in artikel 5, lid 2, van Verordening (EEG) nr. 2807/83 geldt voor de in het logboek vermelde ramingen van de hoeveelheden, in kilogrammen, van de aan boord gehouden vis voor vaartuigen als bedoeld in punt 14 een tolerantie van 8 %. Indien in de communautaire wetgeving geen omrekeningsfactoren zijn vastgesteld, zijn de door de vlaggenlidstaat van het vaartuig vastgestelde omrekeningsfactoren van toepassing.

21. Wanneer een hoeveelheid heek van meer dan 50 kg aan boord van een vaartuig wordt gehouden, is het verboden hoeveelheden zuidelijke heek of langoestine gemengd met andere soorten mariene organismen in containers aan boord van het vaartuig te houden. Containers met zuidelijke heek of langoestine moeten duidelijk identificeerbaar worden geëtiketteerd of gescheiden van andere containers in het ruim worden geplaatst.

22. De bevoegde autoriteiten van een lidstaat kunnen eisen dat een hoeveelheid zuidelijke heek of langoestine die is gevangen in één van de in punt 2 nader omschreven gebieden en die in de betrokken lidstaat wordt aangeland, in aanwezigheid van controleurs wordt gewogen voordat ze vanuit de haven van eerste aanlanding wordt vervoerd. Van zuidelijke heek en langoestine die voor het eerst wordt aangeland in een krachtens punt 19 aangewezen haven, worden representatieve monsters die ten minste 20% van de aangelande hoeveelheid vertegenwoordigen, in aanwezigheid van door de lidstaten erkende controleurs gewogen voordat deze voor eerste verkoop aangeboden en verkocht worden. Te dien einde delen de lidstaten de Commissie binnen een maand na de datum van inwerkingtreding van deze verordening nadere gegevens mee betreffende de te gebruiken bemonsteringsmethode.

23. In afwijking van artikel 13 van Verordening (EEG) nr. 2847/93 moeten alle hoeveelheden van meer dan 50 kg van één van de in artikel 12 van deze verordening bedoelde soorten die worden vervoerd naar een andere plaats dan die van eerste aanlanding of invoer, vergezeld zijn van een afschrift van één van de in artikel 8, lid 1, van Verordening (EEG) nr. 2847/93 bedoelde verklaringen betreffende de hoeveelheden van die vervoerde soorten. De vrijstelling van artikel 13, lid 4, onder b), van Verordening (EEG) nr. 2847/93 geldt niet.

24. In afwijking van artikel 34 quater, lid 1, van Verordening (EEG) nr. 2847/93, kan de looptijd van het specifieke controleprogramma voor een van in artikel 12 bedoelde bestanden meer dan twee jaar bedragen vanaf de datum van inwerkingtreding.

25. Bij vaartuigen die door een nationale dienst voor visserij-inspectie worden waargenomen in een van de onderstaande situaties, wordt het in punt 1 bedoelde speciale visdocument voor de gehele volgende kalendermaand ingetrokken en wordt het hun voor 2005 toegewezen aantal dagen buitengaats en aanwezig in het gebied, verminderd met het aantal dagen waarop zij gedurende een kalendermaand recht hebben. De betrokken situaties zijn:

A. Het vaartuig doet een haven aan met meer dan 150 kg heek of 75 kg langoestine aan boord zonder de krachtens punt 16 van deze bijlage vereiste voorafgaande kennisgeving.

B. Het vaartuig lost in een andere haven dan de aangewezen haven overeenkomstig punt 19 van deze bijlage terwijl het met meer dan 300 kg heek of 15 kg langoestine aan boord de haven is binnengelopen.

C. In strijd met punt 21 van deze bijlage heeft het vaartuig hoeveelheden heek en/of langoestine gemengd met andere soorten mariene organismen in containers aan boord.

D. De kapitein van het vaartuig levert geen medewerking aan inspecties zoals vereist op grond van artikel 4 van Verordening (EEG) nr. 2847/93.

E. Het vaartuig is met een van de in punt 4 vermelde typen vistuig aan boord meer dagen buitengaats dan het in punt 6 van deze bijlage vastgestelde aantal dagen.

F. Het vaartuig kan geen VMS-verslag of, indien het VMS-systeem niet heeft gewerkt, geen verslag van de manuele positiebepaling overleggen, of heeft een vals verslag overgelegd.

G. In de logboeken, inspannings- of aanvoeraangiften zijn gegevens niet of onjuist ingevuld.

H. Het vaartuig vist in een van de in punt 2 vermelde gebieden met een van de in punt 4 vermelde typen vistuig zonder voorafgaande kennisgeving van het te gebruiken type vistuig aan de autoriteiten van de vlaggenlidstaat overeenkomstig punt 7 van deze bijlage.

I. Het vaartuig heeft meer dan één type vistuig aan boord, in strijd met het bepaalde in punt 7.

J. Het vaartuig is op zee en vist of heeft vis aan boord zonder voorafgaande kennisgeving van het type vistuig aan boord overeenkomstig punt 7 van deze bijlage.

K. Het vaartuig ontplooit niet met visserij verband houdende activiteiten zonder afstand te hebben gedaan van zijn visserijvergunning overeenkomstig punt 9.

L. Het vaartuig lost vis zonder voorafgaande toestemming van de nationale autoriteiten overeenkomstig punt 16.

M. Het vaartuig heeft een hoeveelheid vis van welke soort ook (in levend gewicht) aangeland of aan boord gehouden die meer dan 8 % hoger ligt dan de hoeveelheid die voor de betrokken soort in de logboekbladen is opgegeven.

N. Het vaartuig heeft de bepalingen van Verordening (EG) nr. 850/98 overtreden.

AANGIFTEVERPLICHTINGEN

26. Op basis van de gegevens die worden gebruikt voor het beheer van de dagen buitengaats en aanwezig in het gebied overeenkomstig deze bijlage, doen de lidstaten voor ieder kalenderjaar uiterlijk een maand na het verstrijken van dat kalenderjaar aan de Commissie mededeling van de inspanningen van vaartuigen per type vistuig en per betrokken gebied, volgens het model van tabel IV.

27. De lidstaten delen de in punt 26 bedoelde gegevens aan de Commissie mee door toezending van een spreadsheet aan het e-mailadres dat door de Commissie aan de lidstaten zal worden meegedeeld.

Tabel IV

Formaat van de mededelingen

Land	CFR	Uitwendige kentekens	Visgebied	Duur van de beheersperiode	Aangegeven type(n) vistuig	Toegewezen aantal dagen per vistuig	Aantal dagen waarop dit vistuig is gebruikt	Overgedragen dagen
(1)	(2)	(3)	(4)	(5)	(6)	(7)	(8)	(9)

Tabel V
Gegevensformaat

Naam van het veld	Max. aantal letters/cijfers	Definitie en opmerkingen
(1) Land	3	Lidstaat (ISO-drielettercode) waar het vaartuig voor de visserij is geregistreerd overeenkomstig Verordening (EG) nr. 2371/2002 Steeds het land dat de mededeling doet.
(2) CFR	12	(Community Fleet Register Number). Uniek identificatienummer van een vissersvaartuig. Lidstaat (ISO-drielettercode) gevolgd door een identificatienummer (9 tekens). Indien een reeks minder dan 9 tekens telt, moeten aan de linkerkant nullen worden toegevoegd.
(3) Uitwendige kentekens	14	Overeenkomstig Verordening (EEG) nr. 1381/87 van de Commissie.
(4) Gebied	1	Vermeld of het vaartuig in het bezit is van een speciaal visdocument als bedoeld in artikel 8, lid 3, van Verordening (EG) nr. 1954/2003.
(5) Duur van de beheersperiode	2	Vermeld de duur van de beheersperiode voor het betrokken vaartuig in maanden (van 1 tot 12). Losse beheersperiodes waarin vistuig van dezelfde categorie of groep is aangegeven overeenkomstig punt 7 van deze bijlage, mogen worden geaggregeerd.
(6) Aangegeven type(n) vistuig	2	Vermeld de aangegeven typen vistuig overeenkomstig punt 4 van deze bijlage (van 4, onder a, tot en met 4, onder g).
(7) Toegewezen aantal dagen voor dit vistuig	3	Aantal dagen waarop dit vaartuig recht heeft voor het aangegeven type vistuig en de aangegeven beheersperiode.
(8) Aantal dagen waarop dit vistuig is gebruikt	3	Aantal dagen waarop het vaartuig daadwerkelijk met dit vistuig aan boord buitengaats en in het gebied aanwezig is geweest
(9) Overgedragen dagen	3	Vermeld voor overgedragen dagen “- aantal overgedragen dagen” en voor ontvangen dagen “+ aantal overgedragen dagen”.

BIJLAGE V

VISSERIJ-INSPANNING VAN VAARTUIGEN DIE VISSEN OP ZANDSPIERING IN NOORDZEE EN SKAGERRAK

1. Van 1 januari tot en met 31 december 2005 zijn de in deze bijlage vastgestelde voorwaarden van toepassing op de communautaire vissersvaartuigen die in de Noordzee en het Skagerrak vissen met bodemtrawls, zegennetten of soortgelijk gesleept vistuig met een maaswijdte van minder dan 16 mm.
2. In deze bijlage wordt onder een dag buitengaats verstaan:
 - a) de periode van 24 uur die aanvangt om 00:00 uur op een welbepaalde kalenderdag en eindigt om 24.00 uur op dezelfde kalenderdag of een deel van deze periode;
 - b) een in het EG-logboek vermelde ononderbroken periode van 24 uur tussen de datum en het tijdstip van vertrek en de datum en het tijdstip van aankomst, of een deel van een dergelijke periode.
3. Iedere betrokken lidstaat brengt uiterlijk 1 maart 2005 een gegevensbank tot stand die voor de Noordzee en het Skagerrak voor de jaren 2002, 2003 en 2004, en voor ieder vaartuig dat de vlag van de betrokken lidstaat voert en in het register van de Gemeenschap staat ingeschreven en met bodemtrawls, zegennetten of soortgelijk gesleept vistuig met een maaswijdte van minder dan 16mm heeft gevist, de volgende gegevens bevat:
 - a) de naam en het intern registratienummer van het vaartuig;
 - b) het motorvermogen van het vaartuig in kilowatt, gemeten overeenkomstig artikel 5 van Verordening (EEG) nr. 2930/86 van de Raad;
 - c) het voor de visserij met bodemtrawls, zegennetten of soortgelijk gesleept vistuig met een maaswijdte van minder dan 16 mm buitengaats doorgebrachte aantal dagen;
 - d) het aantal kilowattdagen, d.w.z. het product van het aantal buitengaats doorgebrachte dagen en het motorvermogen in kilowatt.
4. Vervolgens moet iedere lidstaat het volgende berekenen:
 - a) het totaal aantal kilowattdagen voor ieder jaar, d.w.z. de som van het overeenkomstig punt 3, onder d), berekende gemiddelde aantal kilowattdagen;
 - b) het gemiddelde aantal kilowattdagen voor de periode 2002-2004.
5. De lidstaten zorgen ervoor dat het aantal kilowattdagen in 2005 van alle hun vlag voerende en in de Gemeenschap geregistreerde vaartuigen niet meer dan 40% groter is dan het overeenkomstig punt 4, onder a) berekende aantal voor 2004.
6. Zo spoedig mogelijk en uiterlijk op 15 juni 2005 herziet de Commissie het in punt 5 bedoelde maximale aantal kilowattdagen op basis van het advies van het WTECV inzake de omvang van de jaargang van 2004 van het zandspieringbestand in de Noordzee, overeenkomstig het volgende:

- a) als leeftijdsklasse 0 van jaargang 2004 van het zandspieringbestand in de Noordzee volgens ramingen van de WTECV gelijk aan of groter is dan 500.000 miljoen stuks, is voor de rest van 2005 het aantal kilowattdagen niet gelimiteerd;
- b) als leeftijdsklasse 0 van jaargang 2004 van het zandspieringbestand in de Noordzee volgens ramingen van de WTECV tussen de 300.000 miljoen en 500.000 miljoen stuks is, is het maximale aantal kilowattdagen gelijk aan het niveau van 2003 zoals berekend overeenkomstig punt 4, onder a);
- c) als leeftijdsklasse 0 van jaargang 2004 van het zandspieringbestand in de Noordzee volgens ramingen van de WTECV kleiner dan 300.000 miljoen stuks is, is vissen met bodemtrawls, zegennetten of soortgelijk gesleept vistuig met een maaswijdte van minder dan 16 mm voor de rest van 2005 verboden. Een beperkte vangst is echter toegestaan om het zandspieringbestand in de Noordzee en het Skagerrak en de gevolgen van de sluiting in het oog te houden. Daartoe stellen de betrokken lidstaten in samenwerking met de Commissie een plan op voor het in het oog houden van de visserij.

BIJLAGE VI

DEEL I

Kwantitatieve beperkingen inzake vergunningen en visdocumenten voor vaartuigen van de Gemeenschap in wateren van derde landen

Visserijzone	Visserijtak	Aantal vergunningen	Verdeling van vergunningen over de lidstaten	Maximum aantal vaartuigen op ieder moment
Noorse wateren en visserijzone rond Jan Mayen	Haring, benoorden 62°00' NB	75	DK: 26, DE: 5, FR: 1, IRL: 7, NL: 9, SW: 10, UK: 17	55
	Demersale soorten, benoorden 62°00' NB	80	FR: 18, PT: 9, DE: 16, ES: 20, UK: 14, IRL: 1	50
	Makreel, bezuiden 62°00'NB, ringzegenvisserij	11	DE: 1 ³⁵ , DK: 26 ¹ , FR: 2 ¹ , NL: 1 ¹	niet relevant
	Makreel, bezuiden 62°00'NB, trawlvisserij	19		niet relevant
	Makreel, benoorden 62°00'NB, ringzegenvisserij	11 ³⁶	DK: 11	niet relevant
	Industriële soorten, bezuiden 62°00' NB	480	DK: 450, UK: 30	150
Wateren van de Faeröer	Elke vorm van trawlvisserij met vaartuigen van ten hoogste 180 voet in de zone tussen 12 en 21 mijl van de basislijnen van de Faeröer	26	BE: 0, DE: 4, FR: 4, UK: 18	13
	Gerichte visserij op kabeljauw en schelvis met netten met mazen niet kleiner dan 135 mm, beperkt tot het gebied ten zuiden van 62°28' NB en ten oosten van 6°30' WL	8 ³⁷		4

³⁵ Deze verdeling geldt voor de ringzegen- en trawlvisserij.

³⁶ Te kiezen uit de 11 vergunningen voor ringzegenvisserij op makreel bezuiden 62°00'NB.

³⁷ Volgens de Goedgekeurde Notulen van 1999 zijn de aantallen voor de gerichte visserij op kabeljauw en schelvis opgenomen in de aantallen voor "Elke vorm van trawlvisserij met vaartuigen van ten hoogste 180 voet in de zone tussen 12 en 21 mijl van de basislijnen van de Faeröer".

	Trawlvisserij buiten 21 mijl van de basislijnen van de Faeröer. In de perioden 1 maart-31 mei en 1 oktober-31 december mogen deze vaartuigen vissen in het gebied tussen 61°20' NB en 62°00' NB en tussen 12 en 21 mijl vanaf de basislijnen.	70	BE :0, DE: 10, FR: 40, UK: 20	26
	Trawlvisserij op blauwe leng met netten met mazen niet kleiner dan 100 mm in in het gebied ten zuiden van 61°30' NB en ten westen van 9°00' WL en in het gebied tussen 7°00' WL en 9°00' WL ten zuiden van 60°30' NB en in het gebied ten zuidwesten van een lijn tussen 60°30' NB, 7°00' WL en 60°00' NB, 6°00' WL.	70	DE: 8 ³⁸ , FR: 12 ¹ , UK: 0 ¹	20 ³⁹
	Gerichte trawlvisserij op zwarte koolvis met netten met mazen niet kleiner dan 120 mm, en waarbij verstevigingsstroppen rond de kuil mogen worden gebruikt.	70		22 ²
	Visserij op blauwe wijting. Het totale aantal vergunningen kan met 4 vaartuigen worden verhoogd om in spannen te vissen indien de autoriteiten van de Faeröer zouden beslissen om bijzondere toegangsregels voor een gebied, "main fishing area of blue whiting" genaamd, in te stellen.	34	DE: 3, DK: 19, FR: 2, UK: 5, NL: 5	20
	Lijnvisserij	10	UK : 10	6
	Makreelvisserij	12	DK: 12	12
	Haringvisserij benoorden 62° NB	21	DE: 1, DK: 7, FR:0, UK: 5, IRL: 2, NL: 3, SW: 3	21
IJsland	Alle visserijtakken	18		5
Wateren van de Russische Federatie	Alle visserijtakken	pm		pm
	Kabeljauwvisserij	7 ⁴⁰		pm
	Sprotvisserij	pm		pm

³⁸

Maximale aantal vaartuigen dat op enig moment tegelijkertijd in het gebied aanwezig mag zijn.

³⁹

Dit aantal is begrepen in het aantal voor "Trawlvisserij buiten 21 mijl van de basislijnen van de Faeröer".

⁴⁰

Uitsluitend voor vaartuigen die de vlag van Letland voeren.

DEEL II

Kwantitatieve beperkingen inzake vergunningen en visdocumenten voor vaartuigen van derde landen in Gemeenschapswateren

Vlaggenstaat	Visserijtak	Aantal vergunningen	Maximumaantal vaartuigen op ieder moment
Noorwegen ⁴¹	Haring, benoorden 62°00'NB	18	18
Faeröer	Makreel, VIa (benoorden 56°30' NB), VIIe, f, h, horsmakreel, IV, VIa (benoorden 56°30' NB), VIIe, f, h; haring, VIa (benoorden 56° 30' NB)	14	14
	Haring, benoorden 62°00'NB	21	21
	Haring, IIIa	4	4
	Industriële visserij op kever en sprot, IV, VIa (benoorden 56°30' NB): zandspiering, IV (incl. onvermijdelijke bijvangsten van blauwe wijting)	15	15
	Leng en torsk	20	10
	Blauwe wijting, VIa (benoorden 56°30' NB), VIb, VII (ten westen van 12°00' WL)	20	20
	Blauwe leng	16	16
	Haringhaai (alle zones behalve NAFO 3PS)	3	3

⁴¹ In afwachting van de conclusies van het visserijoverleg met Noorwegen voor 2005.

Russische Federatie	Haring, IIIId (Zweedse wateren)	pm	pm
	Haring, IIIId (Zweedse wateren, niet-vissende moederscheppen)	pm	pm
	Sprot	4 ⁴²	pm
Barbados	Garnalen "Penaeus" ⁴³ (wateren van Frans-Guyana)	5	pm ⁴⁴
	Snappers ⁴⁵ (wateren van Frans-Guyana)	5	pm
Guyana	Garnalen "Penaeus" ⁴⁴ (wateren van Frans-Guyana)	pm	pm ⁵
Suriname	Garnalen "Penaeus" ⁴⁴ (wateren van Frans-Guyana)	5	pm ⁴⁶
Trinidad en Tobago	Garnalen "Penaeus" ⁴⁴ (wateren van Frans-Guyana)	8	pm ⁴⁷
Japan	Tonijn ⁴⁸ (wateren van Frans-Guyana)	pm	
Korea	Tonijn ⁸ (wateren van Frans-Guyana)	pm	pm ⁷
Venezuela	Snappers ⁶ (wateren van Frans-Guyana)	41	pm
	Haaïen ⁶ (wateren van Frans-Guyana)	4	pm

⁴² Uitsluitend voor het Letse deel van de EG-wateren.

⁴³ De vergunningen voor garnalenvisserij in de wateren van het Franse departement Guyana worden afgegeven op grond van een visplan dat door de autoriteiten van het betrokken derde land wordt ingediend en is goedgekeurd door de Commissie. De vergunningen zijn slechts geldig voor de visperiode die in het visplan op grond waarvan de vergunning is verleend, is aangegeven.

⁴⁴ Jaarlijks aantal zeedagen maximaal 200.

⁴⁵ Uitsluitend te vangen met beuglijnen of vallen (snappers) of beuglijnen of netten met een maaswijdte van ten minste 100 mm te gebruiken op een diepte van meer dan 30 meter (haaien). Deze vergunningen mogen alleen worden afgegeven na overlegging van een bewijs dat er een geldig contract bestaat tussen de scheepseigenaar die de vergunning aanvraagt, en een verwerkend bedrijf in het Franse departement Guyana en dat dit contract een verplichting bevat om minstens 75 % van alle vangsten van snappers of minstens 50 % van alle vangsten van haaien door het betrokken vaartuig in genoemd Frans departement aan te landen voor verwerking in het betrokken verwerkende bedrijf.

Bovengenoemd contract moet worden geïsoleerd door de Franse autoriteiten die zich ervan moeten vergewissen dat het zowel correspondeert met de capaciteit van het verwerkende bedrijf waarmee het is gesloten en met de doelstellingen voor de ontwikkeling van de economie in Guyana. Een afschrift van dit geïsoleerde contract moet bij de aanvraag van de vergunning worden gevoegd.

Wanneer de Franse autoriteiten bovenbedoelde visering weigeren, delen zij deze weigering, met redenen omkleed, mee aan de betrokkene en aan de Commissie.

⁴⁶ Jaarlijks aantal zeedagen maximaal pm.

⁴⁷ Jaarlijks aantal zeedagen maximaal 350.

⁴⁸ Uitsluitend te vangen met de beuglijn.

⁸ In afwachting van de conclusies van het visserijoverleg met Noorwegen voor 2005.

DEEL III

Aangifte overeenkomstig artikel 15, lid 2

AANVOERAANGIFTE ⁴⁹

Naam van het vaartuig:		Registratienum mer:	
Naam van de kapitein:		Naam van de gemachtigde:	
Handtekening van de kapitein:			
Visreis van		tot en met	
Aanvoerhaven:			

Aangevoerde hoeveelheden garnaal (levend gewicht)	
Garnalen, van kop ontdaan:	kg
of (x 1,6) =	kg (garnalen, in gehele staat)
Garnalen, in gehele staat:	kg
<i>Thunnidae</i> :	kg
Haai:	kg
Snapper (<i>Lutjanidae</i>):	kg
Overige:	kg

⁴⁹ Een exemplaar voor de kapitein, een exemplaar voor de controleambtenaar en een exemplaar moet worden toegezonden aan de Commissie van de Europese Gemeenschappen.

BIJLAGE VII

DEEL I

In het logboek te noteren gegevens

Bij het vissen in de 200-mijlszone van de lidstaten van de Gemeenschap waarvoor de communautaire visserijvoorschriften gelden, moeten onmiddellijk na de onderstaande activiteiten de volgende gegevens in het logboek worden genoteerd.

Na iedere trek:

- 1.1. gevangen hoeveelheid van elke soort (in kg levend gewicht);
- 1.2. datum en tijdstip van de trek;
- 1.3. geografische positie tijdens de trek;
- 1.4. gebruikte vismethode.

Na iedere overlading op of vanuit een ander vaartuig:

- 2.1. de vermelding "ontvangen van" of "overgeladen op";
- 2.2. de overgeladen hoeveelheid van elke soort (in kg levend gewicht);
- 2.3. naam, identificatieletters en -nummers van het vaartuig waarop of waaruit de overlading plaatsvond;
- 2.4. overlading van kabeljauw is niet toegestaan.

Na iedere aanvoer in een haven van de Gemeenschap:

- 3.1. naam van de haven;
- 3.2. aangevoerde hoeveelheid van elke soort (in kg levend gewicht).

Na ieder bericht aan de Commissie van de Europese Gemeenschappen:

- 4.1. datum en tijdstip van het bericht;
- 4.2. aard van het bericht: IN, OUT, ICES, WKL of 2 WKL;
- 4.3. bij een radiobericht: naam van het radiostation.

DEEL II

Log-book model

FICHE DE PÊCHE		LOG SHEET										
Nom du navire _____ Vessel name _____		Nation _____										
N° d'immatriculation _____ Official No _____		N° de licence ZEE _____ Fishing licence No _____										
Nom du capitaine _____ Captain's name _____		Nbre équipage _____ No in crew _____										
Départ de _____ Depart from _____		Date _____										
Débarquement à _____ Landed at _____		Date _____										
Mois/ Month Jour/ Day	Zone no	Sonde Depth	Jour ou nuit Day or night (D or N)	Nombre de fus ou les engins ont été mis à l'eau/Number of times gear is shot	Total heures de pêche Hours fished	Queues de crevette +Head-off- shrimp (kg)	Crevettes entières +Head-on- shrimp (kg)	Crevettes conservées à bord Shrimps retained on board		Vivaneaux Snapper	Requins Shark	Thonidés Tuna
			D									
			N									
			D									
			N									
			D									
			N									
			D									
			N									
			D									
			N									
			D									
			N									
			D									
			N									
			D									
			N									
			D									
			N									
			D									
			N									
			D									
			N									
			D									
			N									
			D									
			N									
			D									
			N									
			D									
			N									
			D									
			N									
			D									
			N									
			D									
			N									
			D									
			N									
			D									
			N									
			D									
			N									
			D									
			N									
			D									
			N									
			D									
			N									
			D									
			N									
			D									
			N									
			D									
			N									
			D									
			N									
			D									
			N									
			D									
			N									
			D									
			N									
			D									
			N									
			D									
			N									
			D									
			N									
			D									
			N									
			D									
			N									
			D									
			N									
			D									
			N									
			D									
			N									
			D									
			N									
			D									
			N									
			D									
			N									
			D									
			N									
			D									
			N									
			D									
			N									
			D									
			N									
			D									
			N									
			D									
			N									
			D									
			N									
			D									
			N									
			D									
			N									
			D									
			N									
			D									
			N									
			D									
			N									
			D									
			N									
			D									
			N									
			D									
			N									
			D									
			N									
			D									
			N									
			D									
			N									
			D									
			N									
			D									
			N									
			D									
			N									
			D									
			N									
			D									
			N									
			D									
			N									
			D									
			N									
			D									
			N									
			D									
			N									
			D									
			N									
			D									
			N									
			D									
			N									
			D									
			N									
			D									
			N									
			D									
			N									
			D									
			N									
			D									
			N									
			D									
			N									
			D									
			N									
			D									
			N				</					

BIJLAGE VIII
INHOUD VAN DE BERICHTEN AAN DE COMMISSIE EN
TRANSMISSIESPECIFICATIES

De hierna gevraagde gegevens moeten aan de Commissie van de Europese Gemeenschappen worden meegedeeld volgens het onderstaande schema.

1.1. Telkens wanneer het vaartuig de 200-mijlszone van de lidstaten van de Gemeenschap binnenvaart waarvoor communautaire visserijvoorschriften gelden:

- a) de in punt 1.5 bedoelde gegevens;
- b) de hoeveelheden in het ruim (in kilogram levend gewicht), per vissoort;
- c) datum en ICES-sector waar de kapitein zal beginnen te vissen.

Wanneer het vaartuig om visserijtechnische redenen de hierboven bedoelde zone op een bepaalde dag meer dan eenmaal moet binnenvaren, is één mededeling bij het eerste binnenvaren voldoende.

1.2. Telkens wanneer het vaartuig de in punt 1.1 bedoelde zone verlaat:

- a) de in punt 1.5 bedoelde gegevens;
- b) de hoeveelheden in het ruim (in kg levend gewicht), per vissoort;
- c) de na het vorige bericht gevangen hoeveelheid van elke soort (in kg levend gewicht);
- d) de ICES-sector waarin de vangsten zijn gedaan;
- e) de hoeveelheden (in kg levend gewicht), per vissoort, die op en/of vanuit andere vaartuigen zijn overgeladen sinds het vaartuig de zone is binnengevaren, onder vermelding van het vaartuig waarop de hoeveelheden zijn overgeladen;
- f) de hoeveelheden (in kg levend gewicht), per vissoort, die in een haven van de Gemeenschap zijn aangevoerd sinds het vaartuig de zone is binnengevaren.

Wanneer het vaartuig om visserijtechnische redenen de in punt 1.1 bedoelde zone op een bepaalde dag meer dan eenmaal moet binnenvaren, is een mededeling bij het laatste buitenvaren voldoende.

1.3. Wanneer op haring en makreel wordt gevist, om de drie dagen, te beginnen op de derde dag nadat het vaartuig voor het eerst de in punt 1.1 bedoelde zone is binnengevaren en wanneer op andere soorten dan haring en makreel wordt gevist, elke week, te beginnen op de zevende dag nadat het vaartuig voor het eerst de in punt 1.1 bedoelde zone is binnengevaren:

- a) de in punt 1.5 bedoelde gegevens;
- b) de na het vorige bericht gevangen hoeveelheid van elke soort (in kg levend gewicht);
- c) de ICES-sector waar de vangsten zijn gedaan.

- 1.4. Telkens wanneer het vaartuig van de ene naar de andere ICES-sector vaart:
- de in punt 1.5 bedoelde gegevens;
 - de na het vorige bericht gevangen hoeveelheid van elke soort (in kg levend gewicht);
 - de ICES-sector waar de vangsten zijn gedaan.
- 1.5. a) Naam, roepnaam, op het vaartuig aangebrachte identificatienummers en -letters van het vaartuig, en de naam van de kapitein;
- nummer van de eventuele vergunning van het vaartuig;
 - volgnummer van het bericht voor de betrokken reis;
 - aanduiding van de aard van het bericht;
 - datum, tijdstip en geografische positie van het vaartuig.
- 2.1. De in punt 1 bedoelde gegevens moeten aan de Commissie van de Europese Gemeenschappen in Brussel (telex 24189 FISEU-B) worden meegedeeld via een van de in punt 3 vermelde radiostations en in de in punt 4 aangegeven vorm.
- 2.2. Indien het bericht wegens overmacht niet door het vaartuig kan worden verzonden, mag het namens dat vaartuig door een ander vaartuig worden doorgezonden.

3. Naam van het radiostation Roepnaam van het radiostation

Lyngby	OXZ
Land's End	GLD
Valentia	EJK
Malin Head	EJM
Torshavn	OXJ
Bergen	LGN
Farsund	LGZ
Florø	LGL
Rogaland	LGQ
Tjøme	LGT
Ålesund	LGA
Ørlandet	LFO
Bodø	LPG
Svalbard	LGS
Blåvand	OXB
Gryt	GRYT RADIO
Göteborg	SOG
Turku	OFK

4. Vorm van de berichten

De in punt 1 bedoelde gegevens moeten onderstaande elementen bevatten en in onderstaande volgorde worden verstrekt:

- naam van het vaartuig;
- roepnaam van het vaartuig;
- op het vaartuig aangebrachte identificatieletters en -nummers;
- volgnummer van het bericht voor de betrokken visreis;
- aanduiding van de aard van het bericht aan de hand van de volgende codes:
 - bericht bij het binnenvaren in een van de zones bedoeld in punt 1.1: "IN",
 - bericht bij het verlaten van een van de zones bedoeld in punt 1.1: "OUT",
 - bericht bij het varen van de ene naar de andere ICES-sector: "ICES",
 - wekelijks bericht: "WKL",
 - bericht om de drie dagen: "2 WKL";
- datum, tijdstip en geografische positie;
- ICES-sector/deelgebied waar naar verwachting met de visserijactiviteit zal worden begonnen;
- datum waarop naar verwachting met de visserijactiviteit zal worden begonnen;
- het gewicht (in kg levend gewicht) van de vangsten, per vissoort, die zich in de ruimen bevinden, met gebruikmaking van de in punt 5 opgenomen code;
- de sedert het vorige bericht gevangen hoeveelheden (in kg levend gewicht), per vissoort, met gebruikmaking van de in punt 5 vermelde code;
- ICES-sector/deelgebied waar de vangsten zijn gedaan;
- de sedert het vorige bericht op en/of vanuit andere vaartuigen overgeladen hoeveelheden (in kg levend gewicht), per vissoort;
- naam en roepnaam van het vaartuig waarop en/of waaruit deze hoeveelheden zijn overgeladen;
- gewicht (in kg levend gewicht) van de hoeveelheden, per vissoort, die sinds het vorige bericht zijn aangevoerd in een haven van de Gemeenschap;
- naam van de kapitein.

5. Code voor het meedelen van de in punt 1.4 bedoelde vissoorten die zich aan boord bevinden:

Beryciden (<i>Beryx</i> spp.)	ALF
Lange schol (<i>Hippoglossoides platessoides</i>),	PLA
Ansjovis (<i>Engraulis encrasicolus</i>)	ANE
Zeeduivel (<i>Lophius</i> spp.)	MNZ
Zilvervis (<i>Argentina silus</i>)	ARG
Braam (<i>Brama brama</i>)	POA
Reuzenhaai (<i>Cetorhinus maximus</i>)	BSK
Zwarte haarstaartvis (<i>Aphanopus carbo</i>)	BSF
Blauwe leng (<i>Molva dypterygia</i>)	BLI
Blauwe wijting (<i>Micromesistius poutassou</i>)	WHB
Atlantische seabobgarnaal (<i>Xyphopenaeus kroyerii</i>)	BOB
Kabeljauw (<i>Gadus morhua</i>)	COD
Garnaal (<i>Crangon crangon</i>)	CSH
Inktvis (<i>Loligo</i> spp.)	SQC
Doornhaai (<i>Squalus acanthias</i>)	DGS
Gaffelkabeljauwen (<i>Phycis</i> spp.)	FOR
Zwarte heilbot (<i>Reinhardtius hippoglossoides</i>)	GHL
Schelvis (<i>Melanogrammus aeglefinus</i>)	HAD
Heek (<i>Merluccius merluccius</i>)	HKE
Heilbot (<i>Hippoglossus hippoglossus</i>)	HAL
Haring (<i>Clupea harengus</i>)	HER
Horsmakreel (<i>Trachurus trachurus</i>)	HOM
Leng (<i>Molva molva</i>)	LIN
Makreel (<i>Scomber scombrus</i>)	MAC
Schartong (<i>Lepidorhombus</i> spp.)	LEZ

Noordse garnaal (<i>Pandalus borealis</i>)	PRA
Langoestine (<i>Nephrops norvegicus</i>)	NEP
Kevers (<i>Trisopterus esmarkii</i>)	NOP
Orange roughy/Atlantische slijmkop (<i>Hoplostethus atlanticus</i>)	ORY
Overige	OTH
Schol (<i>Pleuronectes platessa</i>)	PLE
Pollak (<i>Pollachius pollachius</i>)	POL
Haringhaai (<i>Lamna nasus</i>)	POR
Roodbaars (<i>Sebastes</i> spp.)	RED
Zeebrasem (<i>Pagellus bogaraveo</i>)	SBR
Grenadiervis (<i>Coryphaenoides rupestris</i>)	RNG
Koolvis (<i>Pollachius virens</i>)	POK
Zalm (<i>Salmo salar</i>)	SAL
Zandspiering (<i>Ammodytes</i> spp.)	SAN
Sardine (<i>Sardina pilchardus</i>)	PIL
Haaien (<i>Selachii, Pleurotremata</i>)	SKH
Garnaal "Penaeus" (<i>Penaeidae</i>)	PEZ
Sprot (<i>Sprattus sprattus</i>)	SPR
Pijlinktvis (<i>Illex</i> spp.)	SQX
Tonijn (<i>Thunnidae</i>)	TUN
Torsk (<i>Brosme brosme</i>)	USK
Wijting (<i>Merlangius merlangus</i>)	WHG
Zandschar (<i>Limanda ferruginea</i>)	YEL

BIJLAGE IX
LIJST VAN SOORTEN

Nederlandse naam	Wetenschappelijke naam	Drie-letter-code	Nederlandse naam	Wetenschappelijke naam	Drie-letter-code
<i>Bodemvissen</i>			<i>Bodemvissen (vervolg)</i>		
Kabeljauw	<i>Gadus morhua</i>	COD	Arctische kabeljauw	<i>Boreogadus saida</i>	POC
Schelvis	<i>Melanogrammus aeglefinus</i>	HAD	Grenadiervis	<i>Coryphaenoides rupestris</i>	RNG
Roodbaars	<i>Sebastes sp.</i>	RED	Noordelijke grenadiervis	<i>Macrourus berglax</i>	RHG
Roodbaars	<i>Sebastes marinus</i>	REG	Zandspieringen	<i>Ammodytes sp.</i>	SAN
Diepzeeroodbaars	<i>Sebastes mentella</i>	REB	Zeedonderpadde n	<i>Myoxocephalus sp.</i>	SCU
Amerikaanse roodbaars	<i>Sebastes fasciatus</i>	REN	Scup	<i>Stenotomus chrysops</i>	SCP
Noordwest-Atlantische heek	<i>Merluccius bilinearis</i>	HKS	Tautog-lipvis	<i>Tautoga onitis</i>	TAU
Atlantische gaffelkabeljauw*	<i>Urophycis chuss</i>	HKR	Blauwe tegelvis	<i>Lopholatilus chamaeleonticeps</i>	TIL
Zwarte Koolvis	<i>Pollachius virens</i>	POK	Witte heek*	<i>Urophycis tenuis</i>	HKW
Lange schol	<i>Hippoglossoides platessoides</i>	PLA	Zeewolven (n.e.g.)	<i>Anarhicas sp.</i>	CAT
Witje	<i>Glyptocephalus cynoglossus</i>	WIT	Zeewolf	<i>Anarhichas lupus</i>	CAA
Geelstaartschar	<i>Limanda ferruginea</i>	YEL	Gevlekte zeewolf	<i>Anarhichas minor</i>	CAS
Zwarte heilbot	<i>Reinhardtius hippoglossoides</i>	GHL	Bodemvissen (n.e.g.)		GRO
Heilbot	<i>Hippoglossus hippoglossus</i>	HAL	<i>Pelagische vissen</i>		
Amerikaanse winterschol	<i>Pseudopleuronectes americanus</i>	FLW	Atlantische haring	<i>Clupea harengus</i>	HER
Zomerbot	<i>Paralichthys dentatus</i>	FLS	Makreel	<i>Scomber scombrus</i>	MAC

Amerikaanse griet	<i>Scophthalmus aquosus</i>	FLD	Atlantische botervis	<i>Peprilus triacanthus</i>	BUT
Platvissen (n.e.g.)	<i>Pleuronectiformes</i>	FLX	Menhaden	<i>Brevoortia tyrannus</i>	MHA
Amerikaanse zeeduivel	<i>Lophius americanus</i>	ANG	Makreelgeep	<i>Scomberesox saurus</i>	SAU
Amerikaanse ponen	<i>Prionotus sp.</i>	SRA	Amerikaanse ansjovis	<i>Anchoa mitchilli</i>	ANB
Atlantische tomcod	<i>Microgadus tomcod</i>	TOM	Blauwbaars	<i>Pomatomus saltatrix</i>	BLU
Blauwe diepzeekabeljauw	<i>Antimora rostrata</i>	ANT	Paardenhorsmakreel	<i>Caranx hippos</i>	CVJ
Blauwe wijting	<i>Micromesistius poutassou</i>	WHB	Fregattonijn	<i>Auxis thazard</i>	FRI
Amerikaanse lipvis	<i>Tautoglabrus adspersus</i>	CUN	Koningsmakreel	<i>Scomberomourus cavalla</i>	KGM
Torsk	<i>Brosme brosme</i>	USK	Gevlekte koningsmakreel	<i>Scomberomourus maculatus</i>	SSM
Groenlandse kabeljauw	<i>Gadus ogac</i>	GRC	Zeilvis	<i>Istiophorus platypterus</i>	SAI
Blauwe leng	<i>Molva dypterygia</i>	BLI	Witte marlijn	<i>Tetrapturus albidus</i>	WHM
Leng	<i>Molva molva</i>	LIN	Blauwe marlijn	<i>Makaira nigricans</i>	BUM
Snotdolf	<i>Cyclopterus lumpus</i>	LUM	Zwaardvis	<i>Xiphias gladius</i>	SWO
Koningombervis	<i>Menticirrhus saxatilis</i>	KGF	Witte tonijn	<i>Thunnus alalunga</i>	ALB
Noordelijke kogelvis	<i>Sphoeroides maculatus</i>	PUF	Bonito	<i>Sarda sarda</i>	BON
Puitalen (n.e.g.)	<i>Lycodes sp.</i>	ELZ	Dwergtonijn	<i>Euthynnus alletteratus</i>	LTA
Atlantische puitaal	<i>Macrozoarces americanus</i>	OPT	Grootoogtonijn	<i>Thunnus obesus</i>	BET

Nederlandse naam	Wetenschappelijke naam	Drie-letter-code	Nederlandse naam	Wetenschappelijke naam	Drie-letter-code
<i>Pelagische vissen (vervolg)</i>			<i>Invertebraten (vervolg)</i>		
Gewone tonijn	<i>Thunnus thynnus</i>	BFT	Wormen (n.e.g.)	<i>Polycheata</i>	WOR
Gestreepte tonijn/Skipjack	<i>Katsuwonus pelamis</i>	SKJ	Pijlstaartkreeft	<i>Limulus polyphemus</i>	HSC
Geelvintonijn	<i>Thunnus albacares</i>	YFT	Invertebraten (n.e.g.)	Invertebrata	INV
Tonijnen (n.e.g.)	Scombridae	TUN	<i>Overige soorten</i>		
Pelagische vissen (n.e.g.)		PEL	Rivierharing	<i>Alosa pseudoharengus</i>	ALE
<i>Invertebraten</i>			Geelstaarten	<i>Seriola sp.</i>	AMX
Langvinpijlinktvis	<i>Loligo pealei</i>	SQL	Amerikaanse congeraal	<i>Conger oceanicus</i>	COA
Kortvinpijlinktvis	<i>Illex illecebrosus</i>	SQI	Amerikaanse paling	<i>Anguilla rostrata</i>	ELA
Inktvissen (n.e.g.)	Loliginidae, Ommastrephidae	SQU	Slijmprik	<i>Myxine glutinosa</i>	MYG
Amerikaanse zwaardschede	<i>Ensis directus</i>	CLR	Amerikaanse elft	<i>Alosa sapidissima</i>	SHA
Amerikaanse venusschelp	<i>Mercenaria mercenaria</i>	CLH	Zilvervissen (n.e.g.)	<i>Argentina sp.</i>	ARG
Noordkromp	<i>Arctica islandica</i>	CLQ	Atlantische ombervis	<i>Micropogonias undulatus</i>	CKA
Grote strandgaper	<i>Mya arenaria</i>	CLS	Atlantische geep	<i>Strongylura marina</i>	NFA
Reuze strandschelp	<i>Spisula solidissima</i>	CLB	Atlantische zalm	<i>Salmo salar</i>	SAL
Stimpsons strandschelp	<i>Spisula polynyma</i>	CLT	Atlantische koornaarvis	<i>Menidia menidia</i>	SSA
Tweekleppigen (n.e.g.)	<i>Prionodesmacea</i> , <i>Teleodesmacea</i>	CLX	Atlantische draadvinnige haring	<i>Opisthonema oglinum</i>	THA
Kamschelp	<i>Argopecten irradians</i>	SCB	Glijkop	<i>Alepocephalus bairdii</i>	ALC

Calicot mantelschelp	<i>Argopecten gibbus</i>	SCC	Zwarte trommelvis	<i>Pogonias cromis</i>	BDM
IJslandse mantel	<i>Chylamys islandica</i>	ISC	Zwarte zeebaars	<i>Centropristis striata</i>	BSB
Amerikaanse grote mantel	<i>Placopecten magellanicus</i>	SCA	Canadese elft	<i>Alosa aestivalis</i>	BBH
Mantel- en kamschelpen (n.e.g.)	<i>Pectinidae</i>	SCX	Lodde	<i>Mallotus villosus</i>	CAP
Noord-Amerikaanse oester	<i>Crassostrea virginica</i>	OYA	Riddervissen (n.e.g.)	<i>Salvelinus sp.</i>	CHR
Mossel	<i>Mytilus edulis</i>	MUS	Cobia	<i>Rachycentron canadum</i>	CBA
Busyconwulken (n.e.g.)	<i>Busycon sp.</i>	WHX	Gele pompano	<i>Trachinotus carolinus</i>	POM
Alikruik (n.e.g.)	<i>Littorina sp.</i>	PER	Draadvinnige elft	<i>Dorosoma cepedianum</i>	SHG
Weekdieren (n.e.g.)	Mollusca	MOL	Knorvissen (n.e.g.)	<i>Pomadasyidae</i>	GRX
Atlantische rotskrab	<i>Cancer irroratus</i>	CRK	West-Atlantische fint	<i>Alosa mediocris</i>	SHH
Blauwe zwemkrab	<i>Callinectes sapidus</i>	CRB	Lantaarnvis	<i>Notoscopelus sp.</i>	LAX
Strandkrab	<i>Carcinus maenas</i>	CRG	Harders (n.e.g.)	<i>Mugilidae</i>	MUL
Jonaskrab	<i>Cancer borealis</i>	CRJ	Grootbek	<i>Peprius alepidotus (=paru)</i>	HVF
Arctische sneeuwkrab	<i>Chionoecetes opilio</i>	CRQ	Varkensvis	<i>Orthopristis chrysoptera</i>	PIG
Rode diepzeekrab	<i>Geryon quinque-dens</i>	CRR	Amerikaanse spiering	<i>Osmerus mordax</i>	SMR
Augustinuskrab	<i>Lithodes maia</i>	KCT	Rode ombervis	<i>Sciaenops ocellatus</i>	RDM
Zeekrabben (n.e.g.)	Reptantia	CRA	Gewone zeebrasem	<i>Pagrus pagrus</i>	RPG
Amerikaanse zee kreeft	<i>Homarus americanus</i>	LBA	Ruwe horsmakreel	<i>Trachurus lathami</i>	RSC
Noordse garnaal	<i>Pandalus borealis</i>	PRA	Zandbaars	<i>Diplectrum formosum</i>	PES
Ringsprietgarnaal	<i>Pandalus montagui</i>	AES	Schaapskopzeebr asem	<i>Archosargus probatocephalus</i>	SPH

Peneide garnalen (n.e.g.)	<i>Penaeus sp.</i>	PEN	Puntombervis	<i>Leiostomus xanthurus</i>	SPT
Pandalide garnalen	<i>Pandalus sp.</i>	PAN	Gevlekte ombervis	<i>Cynoscion nebulosus</i>	SWF
Zeewaterschelpdi eren (n.e.g.)	Crustacea	CRU	Koningsombervis	<i>Cynoscion regalis</i>	STG
Zee-egels	<i>Strongylocentrotus sp.</i>	URC	Gestreepte baars	<i>Morone saxatilis</i>	STB

<i>Nederlandse naam</i>	<i>Wetenschappelijke naam</i>	<i>Drielettercode</i>
<i>Overige soorten (vervolg)</i>		
Steuren (n.e.g.)	<i>Acipenseridae</i>	STU
Tarpoen	<i>Tarpon (=megalops) atlanticus</i>	TAR
Zalmachtigen (n.e.g.)	<i>Salmo sp.</i>	TRO
Amerikaanse zeebaars	<i>Morone americana</i>	PEW
Beryciden (n.e.g.)	<i>Beryx sp.</i>	ALF
Doornhaai	<i>Squalus acantias</i>	DGS
Doornhaaien (n.e.g.)	<i>Squalidae</i>	DGX
Gespikkelde scheurtandhaai	<i>Odontaspis taurus</i>	CCT
Haringhaai	<i>Lamna nasus</i>	POR
Makreelhaai	<i>Isurus oxyrinchus</i>	SMA
Donkere haai	<i>Carcharhinus obscurus</i>	DUS
Blauwe haai	<i>Prionace glauca</i>	BSH
Haaien (n.e.g.)	<i>Squaliformes</i>	SHX
Atlantische melkhaai	<i>Rhizoprionodon terraenova</i>	RHT
Zwarte lantaarnhaai	<i>Centroscyllium fabricii</i>	CFB
Groenlandse haai	<i>Somnnousus microcephalus</i>	GSK
Reuzenhaai	<i>Cetorhinus maximus</i>	BSK
Roggen (n.e.g.)	<i>Raja sp.</i>	SKA
Kleine rog	<i>Leucoraja erinacea</i>	RJD
Arctische rog	<i>Amblyraja hyperborea</i>	RJG
Deurrog	<i>Dipturus laevis</i>	RJL
Winterrog	<i>Leucoraja ocellata</i>	RJT
Sterrog	<i>Amblyraja radiata</i>	RJR

Gladde rog	<i>Malcoraja senta</i>	RJS
Groenlandse rog	<i>Bathyraja spinicauda</i>	RJO
Gewone vis, andere dan schaal- en schelpdieren (n.e.g.)		FIN

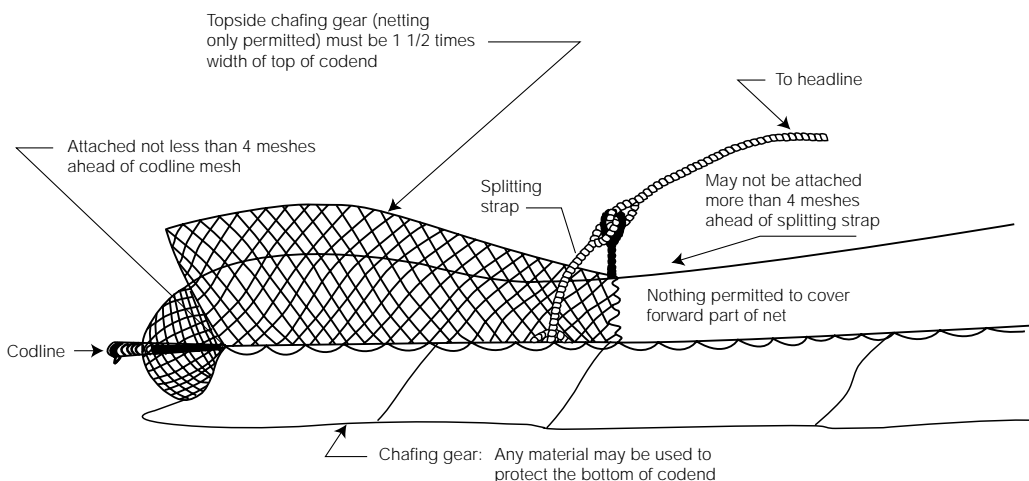
- * Overeenkomstig een door STACRES tijdens de jaarlijkse vergadering van 1970 aangenomen aanbeveling (ICNAF Redbook 1970, deel I, blz. 67) wordt heek van het geslacht *Urophycis* met het oog op de statistische rapportering als volgt aangeduid: a) heek afkomstig uit de deelgebieden 1, 2 en 3, en uit de sectoren 4R, S, T en V als witte heek, *Urophycis tenuis*; b) met lijnen gevangen heek of met gelijk welke methode gevangen heek die langer is dan 55 cm standaardlengte, afkomstig uit de sectoren 4W en X, deelgebied 5 en statistisch vak 6, als witte heek, *Urophycis tenuis*; c) andere heek van het geslacht *Urophycis*, afkomstig uit de sectoren 4W en X, deelgebied 5 en statistisch vak 6 als Atlantische gaffelkabeljauw, *Urophycis chuss*, onverminderd het bepaalde onder b).
-

BIJLAGE X
Toegestane bovennetbeschermers

1. Bovennetbeschermer van het door ICNAF aanvaarde type

De bovennetbeschermer van het door ICNAF aanvaarde type is een rechthoekig stuk want, bevestigd aan de bovenzijde van de kuil om beschadiging te verminderen en te voorkomen, dat voldoet aan de volgende voorwaarden:

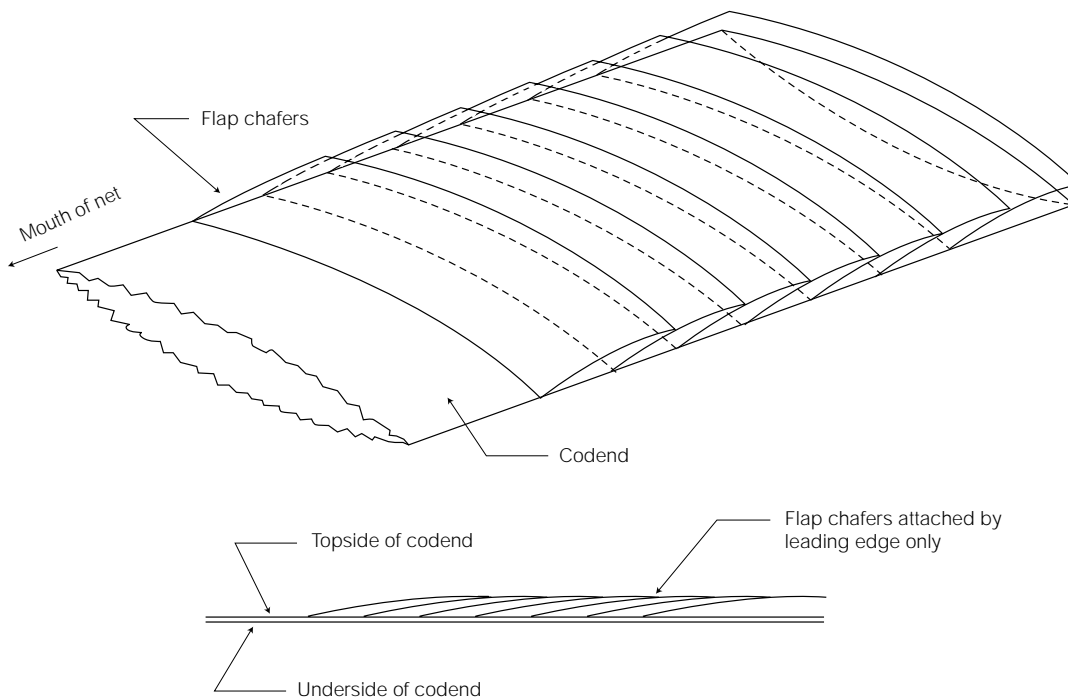
- (a) het stuk want mag geen mazen hebben die kleiner zijn dan de mazen die in artikel 10 zijn voorgeschreven voor de kuil;
- (b) het stuk want mag slechts langs de voor- en zijkant aan de kuil en op geen enkele andere plaats zijn bevestigd en moet zodanig zijn vastgemaakt dat het niet verder naar voren kan reiken dan vier mazen vóór de vaste strop op de kuil en niet minder dan vier mazen vóór de pooklijn eindigt; indien er geen vaste strop op de kuil is, mag het stuk want niet verder reiken dan een derde van de kuil, gemeten vanaf niet minder dan vier mazen vóór de pooklijn;
- c) de breedte van het stuk want moet ten minste anderhalf maal zo groot zijn als de breedte van dat beschermde gedeelte van de kuil, met dien verstande dat beide breedten loodrecht op de lengteas van de kuil worden berekend.



2. Bovennetbeschermer met meervoudige, achter elkaar geplaatste bovensleeplappen

Een bovennetbeschermer met meervoudige, achter elkaar geplaatste bovensleeplappen omvat stukken want die op al hun delen mazen hebben die, ongeacht of de stukken want droog of nat zijn, niet kleiner zijn dan de mazen van de kuil, op voorwaarde dat:

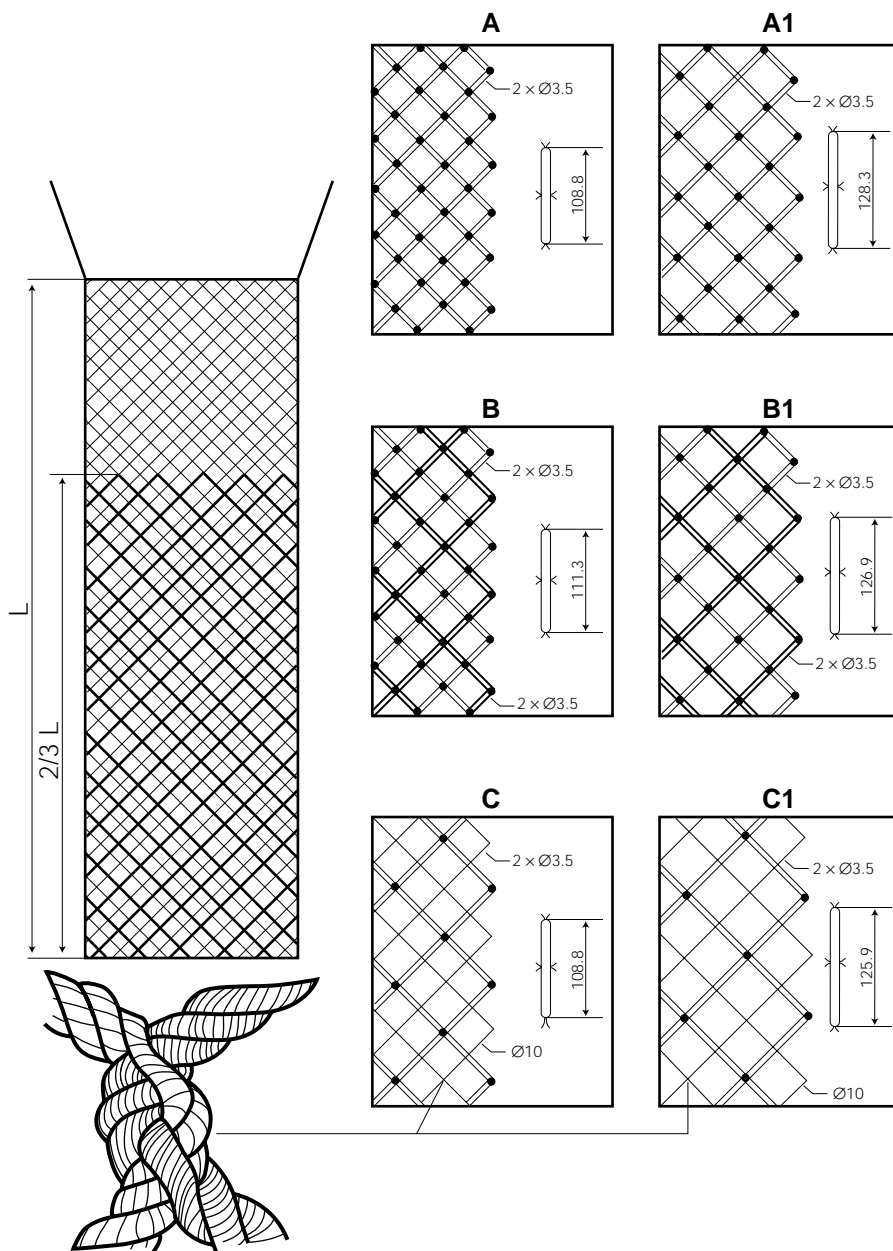
- i) elk stuk want:
 - a) slechts aan de voorzijde is vastgemaakt over de kuil en loodrecht staat op de lengteas;
 - b) ten minste even breed is als de kuil (met dien verstande dat de breedte loodrecht op de lengteas van de kuil wordt gemeten bij het punt waar het is vastgemaakt); en
 - c) niet langer is dan tien mazen; en
- ii) de totale lengte van alle aldus bevestigde stukken want niet meer bedraagt dan twee derde van de lengte van de kuil.



POOLS TYPE

3. Bovennetbeschermer met grote mazen (gewijzigd Pools type)

Een bovennetbeschermer met grote mazen bestaat uit een rechthoekig stuk want dat vervaardigd is van hetzelfde garen als de kuil, of van enkel, dik, knooploos garen, dat is vastgemaakt aan het achterste gedeelte van de bovenzijde van de kuil en dat de bovenzijde van de kuil geheel of gedeeltelijk bedekt, dat op al zijn delen, in natte toestand gemeten, mazen heeft die tweemaal zo groot zijn als die van de kuil, en dat slechts aan de voor-, zij- en achterkant van dat stuk want op een zodanige wijze aan de kuil bevestigd is dat iedere maas van dat stuk want samenvalt met vier mazen van de kuil.



BIJLAGE XI
MINIMUMMATEN VAN DE VISSEN*

Soorten	Vis, ontdaan van kieuwen en ingewanden, met of zonder huid, vers, gekoeld, bevroren of gezouten			
	In gehele staat	Zonder kop	Zonder kop en staart	Zonder kop en overlans doorgesneden
Kabeljauw	41 cm	27 cm	22 cm	27/25 cm**
Zwarte heilbot	30 cm	n.v.t.	n.v.t.	n.v.t.
Lange schol	25 cm	19 cm	15 cm	n.v.t.
Geelstaartschar	25 cm	19 cm	15 cm	n.v.t.

* Met betrekking tot de visgrootte dient voor kabeljauw te worden uitgegaan van de vorklengte, voor andere soorten van de volledige lengte.

** Kleinere maat voor vers gezouten vis.

BIJLAGE XII
VANGSTREGISTRATIE (LOGBOEKGEGEVENS)

IN HET LOGBOEK TE NOTEREN GEGEVENS

<u>Gegevens</u>	<u>Standaardcode</u>
Naam van het vaartuig	01
Nationaliteit van het vaartuig	02
Registratienummer van het vaartuig	03
Haven van registratie	04
Gebruikte soorten vistuig (uitgesplitst naar de verschillende soorten vistuig)	10
Soort vistuig	
Datum - dag	20
- maand	21
- jaar	22
Positie - breedtegraad	31
- lengtegraad	32
- statistisch vak	33
* ¹ Aantal trekken per 24 uur	40
* ¹ Aantal uren dat per 24 uur met het vistuig is gevist	41
Soortnamen (bijlage II)	
Dagelijkse vangst per soort (in ton levend gewicht)	50
Dagelijkse vangst per soort voor menselijke consumptie	61
Dagelijkse vangst per soort voor verwerking tot vismeel	62
Dagelijkse vangst die per soort en per dag overboord is gezet	63
Plaats(en) van overlading	70
Datum/data van overlading	71
Handtekening van de kapitein	80
Opmerking: * ¹ Wanneer er binnen een periode van 24 uur twee of meer soorten vistuig worden gebruikt, dienen de gegevens voor elke soort vistuig apart te worden vermeld.	

Vistuigcodes

<i>Vistuigcategorieën</i>	<i>Standaardcode</i>	<i>Vistuigcategorieën</i>	<i>Standaardcode</i>
<i>Omsluitingsnetten</i>		<i>Kieuwnetten en warnetten</i>	
Ringzegens met sluitlijn	PS	Geankerde kieuwnetten	GNS
door één vaartuig bediend	PS1	Drijfnetten	GND
door twee vaartuigen bediend	PS2		
Ringzegens zonder sluitlijn (lampara)	LA	Omringende kieuwnetten	GNC
		Staande kieuwnetten (met palen)	GNF
<i>Zegens</i>	SB	Schakels	GTR
Bootzegens	SV	Gecombineerde kieuwnetten en schakels	GTN
Deense zegens	SDN	Kieuwnetten en warnetten (n.e.g.)	GEN
Schotse zegens	SSC	Kieuwnetten (n.e.g.)	GN
spanzegens	SPR		
Zegennetten (n.e.g.)	SX	<i>Vallen</i>	
		Onbedekte kommen	FPN
<i>Trawlnetten</i>		Onbedekte kommen	FPN
Korven	FPO	Fuiken	FYK
Bodemtrawls		Ankerkuilen	FSN
boomkorren	TBB	Barrières, staande netten, weren, enz.	FWR
ottertrawls (1)	OTB	Luchtnetten	FAR
spanrieten	PTB	Vallen (n.e.g.)	FIX
kreefentrawls	TBN		
garnalentravls	TBS	<i>Haken en lijnen</i>	
bodemtrawls (n.e.g.)	TB	Handlijnen en hengelsnoeren (met de hand bediend) (2)	LHP
Pelagische trawls		Handlijnen en hengelsnoeren (machinaal) (2)	LHM
ottertrawls	OTM	Grondbeugen	LLS
spanrieten	PTM	Drijvende beugen	LLD
garnalentravls	TMS	Beuglijnen (n.e.g.)	LL

Pelagische trawls (n.e.g.)	TM	Sleeplijnen	LTL
Dubbele-bordentrawls	OTT	Haken en lijnen (n.e.g.)	LX
Ottertrawls (n.e.g.)	OT		
Spannetten (n.e.g.)	PT	<i>Contact- en verwondingstuig</i>	
Ottertrawls (n.e.g.)	TX	Harpoenen	HAR

Korren

Vanaf een schip bediende kor	DRB	Pompen	HMP
Handkor	DRH	Motordreggen	HMD
		Verzamelmachines (n.e.g.)	HMX

Verzamelmachines

Kruisnetten

Draagbare kruisnetten	LNP	<i>Diverse soorten vistuig (4)</i>	MIS
Vanaf een schip bediende kruisnetten	LNB		
Vanaf de oever bediende kruisnetten	LNS	<i>Vistuig voor recreatiedoeleinden</i>	RG
Kruisnetten (n.e.g.)	LN		
		<i>Onbekend of niet nader gespecificeerd vistuig</i>	NK

Vallende netten

Werpnetten	FCN		
Vallen netten (n.e.g.)	FG		

- 1) De visserij-instanties mogen de bodemtrawls met zijde of hek aanduiden met de codes OTB-1 en OTB-2, en de Pelagische trawls met zijde of hek met de codes OTM-1 en OTM-2.
- 2) Met inbegrip van de peur.
- 3) Code LDV voor vanaf de sloep bediende lijnen blijft voor historische doeleinden gehandhaafd.
- 4) Dit punt omvat hand- en landingsnetten, drive-in-netten en technieken waarbij de vis wordt verzameld met eenvoudige handwerktuigen, al dan niet met gebruikmaking van duikapparatuur, gif en explosieven, afgerichte dieren of elektrische hulpmiddelen.

Codes van vissersvaartuigen

A. Voornaamste vaartuigtypes

FAO-code	Vaartuigtype	FAO-code	Vaartuigtype
BO	Beschermingsvaartuig	NOX	Vaartuig voor de kruisnetvisserij (n.e.g.)
CO	Visserijopleidingsschip	PO	Vaartuig dat met vispompen vist
DB	Vaartuig voor de korvisserij (niet-continu)	SN	Vaartuig dat met het Deens zegennet vist
DM	Vaartuig voor de korvisserij (continu)	SO	Vaartuig voor de zegenvisserij
DO	Vaartuig voor de boomkorvisserij	SOX	Vaartuig voor de zegenvisserij (n.e.g.)
DOX	Vaartuig voor de korvisserij (n.e.g.)	SP	Vaartuig voor de ringzegenvisserij
FO	Visvervoerschip	SPE	Vaartuig dat met een ringzegen van het Europese type vist
FX	Vissersvaartuig (n.e.g.)	SPT	Vaartuig voor tonijnvisserij met de ringzegen
GO	Vaartuig voor de kieuwnetvisserij	TO	Trawler
HOX	Moederschip (n.e.g.)	TOX	Trawlers (n.e.g.)
HSF	Fabrieksschip	TS	Zijtrawler
KO	Hospitaalschip	TSF	Zijtrawler met vriesinrichting
LH	Vaartuig voor de visserij met de handlijn of de handbeug	TSW	Zijtrawler voor verse vis
LL	Beugschip	TT	Hektrawler
LO	Vaartuig voor de lijnvisserij of de beugvisserij	TTF	Hektrawler met vriesinrichting
LP	Hengelvisserijvaartuig	TTP	Fabrieksschip dat over

			het hek vist
LT	Vaartuig voor de sleeplijnvisserij	TU	Boomkortrawler
MO	Polyvalent vaartuig	WO	Vaartuig dat met fuiken of vallen vist
MSN	Vaartuig voor de visserij met de zegen of de handlijn	WOP	Korvenvisser
MTG	Vaartuig voor de trawl- en vleetvisserij	WOX	Vaartuig dat met fuiken of vallen vist (n.e.g.)
MTS	Vaartuig voor de visserij met de trawl en de zegen	ZO	Visserijonderzoeksschip
NB	Vaartuig dat met één enkel kruisnet vist	DRN	Vaartuig dat met drijvend vistuig vist
NO	Vaartuig dat met kruisnetten vist		

n.e.g. = niet elders gespecificeerd

B. Voornaamste activiteiten van de vaartuigen

Drielettercode	Categorie
ANC	Voor anker
DRI	Visserij met drijfnetten
FIS	Visserij
HAU	Halen van het vistuig
PRO	Be-en verwerken
STE	Stomen
TRX	Overladen (laden of lossen)
OTH	Andere (nader te specificeren)

BIJLAGE XIII
NAFO-gebied

Hieronder volgt een gedeeltelijke lijst met de bestanden die overeenkomstig artikel 30, lid 2, moeten worden gerapporteerd.

ANG/N3NO.	<i>Lophius americanus</i>	Amerikaanse zeeduivel
CAA/N3LMN.	<i>Anarhichas lupus</i>	Zeewolf
CAT/N3LMN.	<i>Anarhichas spp.</i>	Zeewolf (n.e.g.)
HAD/N3NO.	<i>Melanogrammus aeglefinus</i>	Schelvis
HAL/N23KL.	<i>Hippoglossus hippoglossus</i>	Heilbot
HAL/N3M.	<i>Hippoglossus hippoglossus</i>	Heilbot
HAL/N3NO.	<i>Hippoglossus hippoglossus</i>	Heilbot
HKR/N2J3KL	<i>Urophycis chuss</i>	Atlantische gaffelkabeljauw
HKR/N3MNO.	<i>Urophycis chuss</i>	Atlantische gaffelkabeljauw
HKS/N3NLMO	<i>Merluccius bilinearis</i>	Noordwest-Atlantische heek
HKW/N2J3KL	<i>Urophycis tenuis</i>	Witte heek
RED/N3O.	<i>Sebastes spp.</i>	Roodbaars
RHG/N23.	<i>Macrourus berglax</i>	Noordelijke grenadiervis
SKA/N2J3KL	<i>Raja spp.</i>	Roggen
SKA/N3M.	<i>Raja spp.</i>	Roggen
SKA/N3NO.	<i>Raja spp.</i>	Roggen
VFF/N3LMN.	-	Vissen, ongesorteerd, niet-geïdentificeerd
WIT/N3M.	<i>Glyptocephalus cynoglossus</i>	Witje
YEL/N3M.	<i>Limanda ferruginea</i>	Geelstaartschar

BIJLAGE XIV
Verbod op gerichte visserij in het CCAMLR-gebied

Doelsoorten	Zone	Gesloten tijd
<i>Notothenia rossii</i>	FAO 48.1 Antarctische wateren, bij het Antarctisch Schiereiland FAO 48.2 Antarctische wateren, rond de South Orkneys FAO 48.3 Antarctische wateren, rond South Georgia	Het hele jaar
Vinvis	FAO 48.1 Antarctische wateren ⁽¹⁾ FAO 48.2 Antarctische wateren ⁽¹⁾	Het hele jaar
<i>Gobionotothen gibberifrons</i> <i>Chaenocephalus aceratus</i> <i>Pseudochaenichthys georgianus</i> <i>Lepidonotothen squamifrons</i> <i>Patagonotothen guntheri</i>	FAO 48.3	Het hele jaar
<i>Dissostichus spp</i>	FAO 48.5 Antarctische wateren	1.12.2004 tot en met 30.11.2005
<i>Dissostichus spp</i>	FAO 88.3 Antarctische wateren ⁽¹⁾ FAO 58.5.1 Antarctische wateren ⁽¹⁾⁽²⁾ FAO 58.5.2 Antarctische wateren ten oosten van 79°20'OL en buiten de EEZ ten westen van 79°20'OL ⁽¹⁾ FAO 88.2 Antarctische wateren ten noorden van 65°ZB ⁽¹⁾ FAO 58.4.4 Antarctische wateren ⁽¹⁾ FAO 58.6 Antarctische wateren ⁽¹⁾ FAO 58.7 Antarctische wateren ⁽¹⁾	Het hele jaar

<i>Lepidonotothen squamifrons</i>	FAO 58.4.4 ⁽¹⁾	Het hele jaar
Alle soorten met uitzondering van <i>Champscephalus gunnari</i> en <i>Dissostichus eleginoides</i>	FAO 58.5.2 Antarctische wateren	1.12.2004 tot en met 30.11.2005
<i>Dissostichus mawsoni</i>	FAO 48.4 Antarctische wateren ⁽¹⁾	Het hele jaar
<p>(1) Behalve voor wetenschappelijk onderzoek.</p> <p>(2) Met uitzondering van wateren onder nationale jurisdictie (EEZ's).</p>		

BIJLAGE XV

Vangst- en bijvangstbeperkingen voor nieuwe en experimentele visserijactiviteiten in het

CCAMLR-gebied in 2004-2005

Deelgebied /sector	Regio	Seizoen	SSRU	Vangstbeperking voor <i>Dissostichus</i> spp. (ton)	Bijvangstbeperking (ton)		
					Roggen	<i>Macrourus</i> spp.	Andere soorten
58.4.1	Gehele deelgebied	1.12.2004 tot en met 30.11.2005	A	0	Gehele deelgebied	Gehele deelgebied	Gehele deelgebied
			B	0			
			C	200			
			D	0			
			E	200			
			F	0			
			G	200			
			H	0			
			Totaal deelgebied	600			
58.4.2	Gehele deelgebied	1.12.2004 tot en met 30.11.2005	A	260	Gehele deelgebied	Gehele deelgebied	Gehele deelgebied
			B	0			
			C	260			
			D	0			
			E	260			
			Totaal deelgebied	780			
58.4.3a)	Gehele sector buiten gebieden onder nationale jurisdictie	Van 1.5.2005 tot en met 31.8.2005	n.v.t.	250	Gehele deelgebied	Gehele deelgebied	Gehele deelgebied
				50	26	20	
58.4.3b)	Gehele sector buiten gebieden onder nationale jurisdictie	Van 1.5.2005 tot en met 31.8.2005	n.v.t.	300	Gehele deelgebied	Gehele deelgebied	Gehele deelgebied
				50	159	20	

88.1	Gehele deelgebied	1.12.2004 tot en met 31.8.2005	A	0	(1)	(1)	0
			B	80	(1)	(1)	20
			C	223	(1)	(1)	20
			D	0	(1)	(1)	0
			E	57	(1)	(1)	20
			F	0	(1)	(1)	0
			G	83	(1)	(1)	20
			H	786	(1)	(1)	20
			I	776	(1)	(1)	20
			J	316	(1)	(1)	20
			K	749	(1)	(1)	20
			L	180	(1)	(1)	20
			Totaal deelgebied	3 250	163	520	

⁽¹⁾ Regels inzake vangstbeperkingen voor bijvangstsoorten per SSRU, die binnen de totale bijvangstbeperkingen per deelgebied van toepassing zijn:

- Roggen: 5 % van de in het kader van de vangstbeperking voor *Dissostichus* spp. vastgestelde hoeveelheid, of 50 ton, al naargelang welke hoeveelheid het grootst is;
- *Macrourus* spp.: 16 % van de in het kader van de vangstbeperking voor *Dissostichus* spp. vastgestelde hoeveelheid;
- Andere soorten: 20 ton per SSRU.